

Основание: муниципальный контракт от 08.07.2021 № 001/07, постановление Администрации сельского поселения Светлодольск муниципального района Сергиевский Самарской области от 07.07.2021 № 28 «О подготовке изменений, вносимых в проект планировки территории и проект межевания территории объекта: «Строительство сетей водоснабжения и водоотведения пос. Светлодольск муниципального района Сергиевский Самарской области» в границах сельского поселения Светлодольск муниципального района Сергиевский Самарской области»

Заказчик:

Муниципальное казенное учреждение «Управление заказчика-застройщика, архитектуры и градостроительства» муниципального района Сергиевский Самарской области (ИНН 6381009106)

Исполнитель:

Общество с ограниченной ответственностью «ТЕХНО-ПЛАН» (ИНН 6316203343)

## **ИЗМЕНЕНИЯ В ПРОЕКТ ПЛАНИРОВКИ ТЕРРИТОРИИ И ПРОЕКТ МЕЖЕВАНИЯ ТЕРРИТОРИИ**

объекта: «Строительство сетей водоснабжения и водоотведения пос. Светлодольск муниципального района Сергиевский Самарской области» в границах сельского поселения Светлодольск муниципального района Сергиевский Самарской области»

## СОСТАВ

1. Пояснительная записка.
2. Основная часть проекта планировки территории:
  - чертёж планировки территории.
3. Основная часть проекта межевания территории:
  - текстовая часть;
  - чертежи межевания территории.
3. Материалы по обоснованию:
  - чертежи;
  - исходные данные;
  - список использованных нормативных правовых актов.

## 1. Пояснительная записка

Настоящие изменения в проект планировки территории и проект межевания территории объекта: «Строительство сетей водоснабжения и водоотведения пос. Светлодольск муниципального района Сергиевский Самарской области» в границах сельского поселения Светлодольск муниципального района Сергиевский Самарской области», утверждённые постановлением Администрации сельского поселения Светлодольск муниципального района Сергиевский Самарской области от 04.12.2019 № 52 «Об утверждении проекта планировки территории и проекта межевания территории объекта: «Строительство сетей водоснабжения и водоотведения пос. Светлодольск муниципального района Сергиевский Самарской области» в границах сельского поселения Светлодольск муниципального района Сергиевский Самарской области» (в ред. постановления Администрации сельского поселения Светлодольск муниципального района Сергиевский Самарской области от 28.01.2021 № 1 «Об утверждении внесения изменений в проект планировки территории и проект межевания территории объекта: «Строительство сетей водоснабжения и водоотведения пос. Светлодольск муниципального района Сергиевский Самарской области» в границах сельского поселения Светлодольск муниципального района Сергиевский Самарской области»), подготовлены во исполнение муниципального контракта от 08.07.2021 № 001/07 и постановления Администрации сельского поселения Светлодольск муниципального района Сергиевский Самарской области от 07.07.2021 № 28 «О подготовке изменений, вносимых в проект планировки территории и проект межевания территории объекта: «Строительство сетей водоснабжения и водоотведения пос. Светлодольск муниципального района Сергиевский Самарской области» в границах сельского поселения Светлодольск муниципального района Сергиевский Самарской области».

Изменения в проект планировки территории и проект межевания территории призваны устранить реестровую ошибку в описании местоположения границ земельного участка с кадастровым номером 63:31:0000000:5042 с соблюдением требований пункта 2(1) Положения о составе и содержании документации по планировке территории, предусматривающей размещение одного или нескольких линейных объектов, утверждённого постановлением Правительства Российской Федерации от 12.05.2017 № 564 «Об утверждении Положения о составе и содержании документации по планировке территории, предусматривающей размещение одного или нескольких линейных объектов», а также устранить причины препятствующие государственному кадастровому учёту земельных участков, образование которых предусмотрено проектом планировки территории и проектом межевания территории объекта: «Малоэтажная застройка пос. Светлодольск муниципального района Сергиевский Самарской области – 1 очередь» в границах сельского поселения Светлодольск муниципального района Сергиевский Самарской области», утверждёнными постановлением

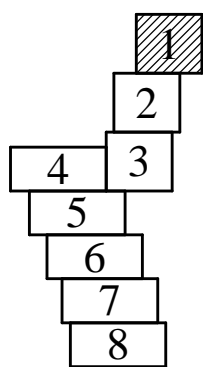
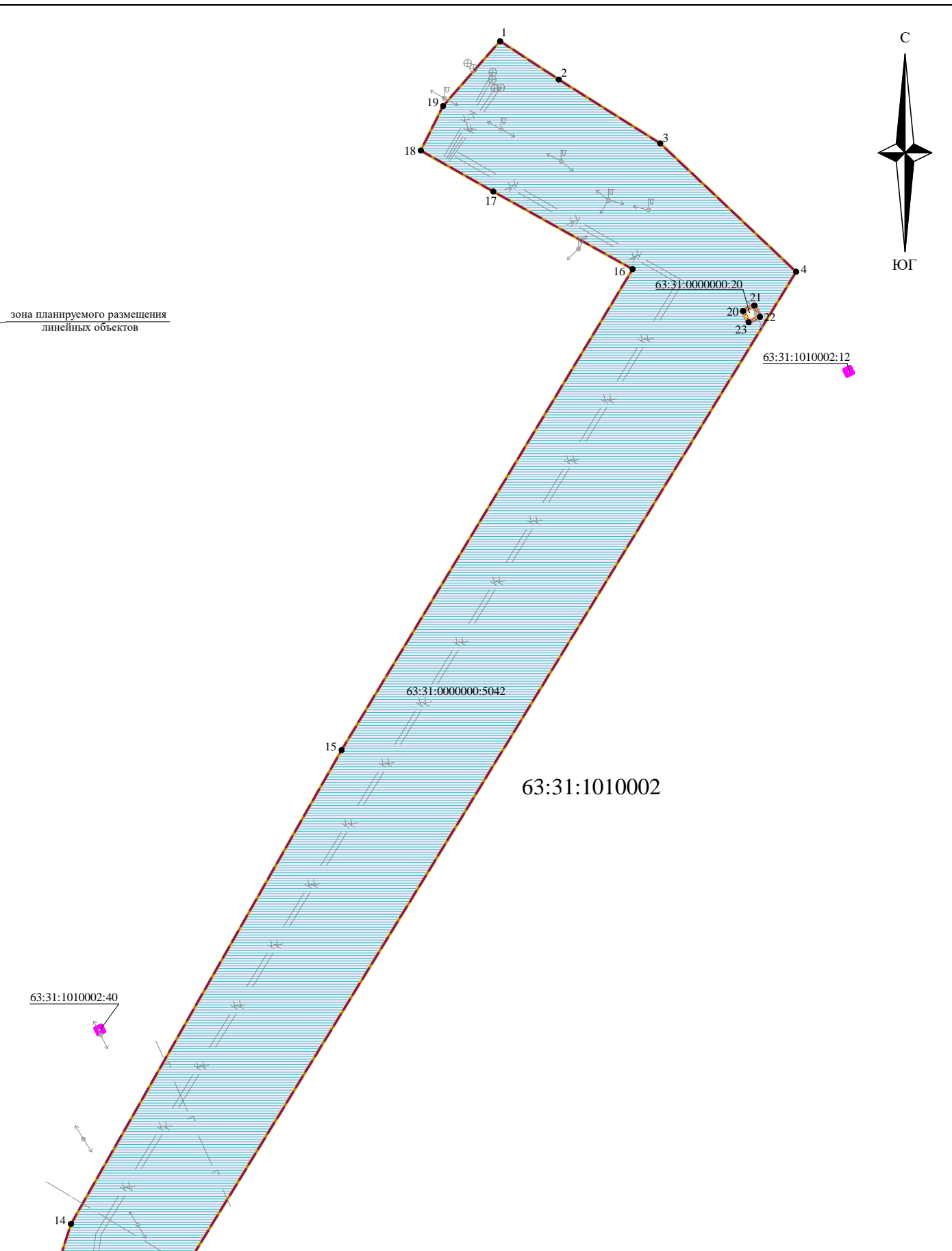
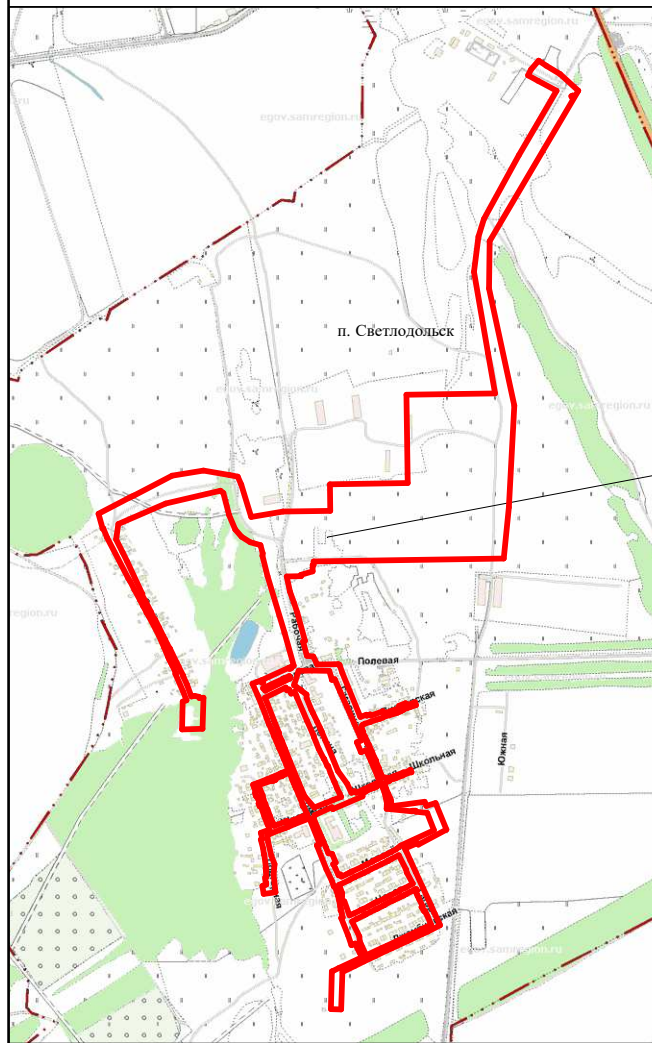
Администрации сельского поселения Светлодольск муниципального района Сергиевский Самарской области от 25.10.2019 № 48а «О подготовке проекта планировки территории и проекта межевания территории объекта: «Малоэтажная застройка пос. Светлодольск муниципального района Сергиевский Самарской области – 1 очередь» в границах сельского поселения Светлодольск муниципального района Сергиевский Самарской области».

Изменения вносятся в чертёж планировки территории, в чертежи межевания территории, в сведения о площади и местоположении границ земельного участка с кадастровым номером 63:31:0000000:5042, в сведения о границах территории, в отношении которой утверждён проект межевания, в части её уменьшения.



# ЧЕРТЁЖ ПЛАНИРОВКИ ТЕРРИТОРИИ

# Чертеж границ зон планируемого размещения линейных объектов

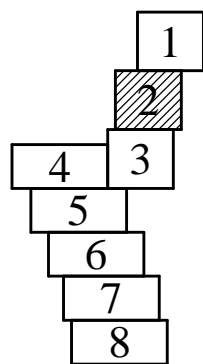
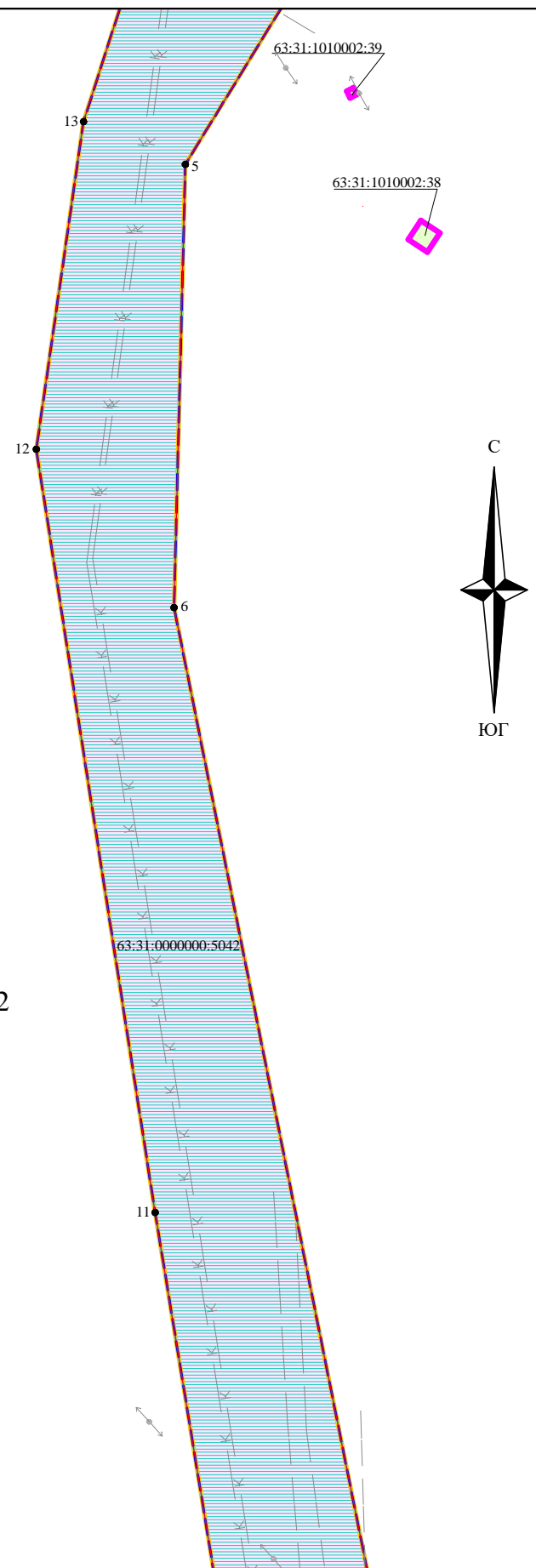


## Условные обозначения:

- Измененные границы зоны планируемого размещения линейного объекта
- Сужающиеся границы зоны планируемого размещения линейного объекта
- Граница кадастрового квартала
- Контур объекта капитального строительства согласно сведениям ЕГРН
- Земельный участок согласно сведениям ЕГРН
- Зона планируемого размещения линейного объекта
- Уточненные границы земельного участка с кадастровым номером 63:31:0000000:5042
- Границы земельного участка с кадастровым номером 63:31:0000000:5042 согласно сведениям ЕГРН
- 63:31:1010001:561 Кадастровый номер объекта капитального строительства
- 63:31:1010001:15 Кадастровый номер земельного участка
- 63:31:1010001 Кадастровый номер кадастрового квартала
- 1 • Характерная точка границ земельного участка и границ зоны планируемого размещения линейного объекта
- 1191 • Прекращающая существование характерная точка границ
- Трасса кабеля связи
- Трасса теплопровода
- Трасса водопровода
- Трасса канализации
- Трасса газопровода
- Линия электропередач

Администрация сельского поселения Светлодо́льск муниципального района Сергиевский Самарской области						Изменения в проект планировки территории и проект межевания территории объекта: «Строительство сетей водоснабжения и водоотведения пос. Светлодо́льск муниципального района Сергиевский Самарской области» в границах сельского поселения Светлодо́льск муниципального района Сергиевский Самарской области»					
Изм	Кол.уч	Лист	№ док	Подпись	Дата	Проект планировки территории. Графическая часть. Основная часть.			Стадия	Лист	Листов
						Чертеж границ зон планируемого размещения линейных объектов. Масштаб 1:2000			ППТ	1	8
Разработал				Ю.Р.Абзалетдинов	12.07.2021	ООО "ТЕХНО-ПЛАН"					
Проверил				А.В.Урюпин	12.07.2021						

# Чертеж границ зон планируемого размещения линейных объектов



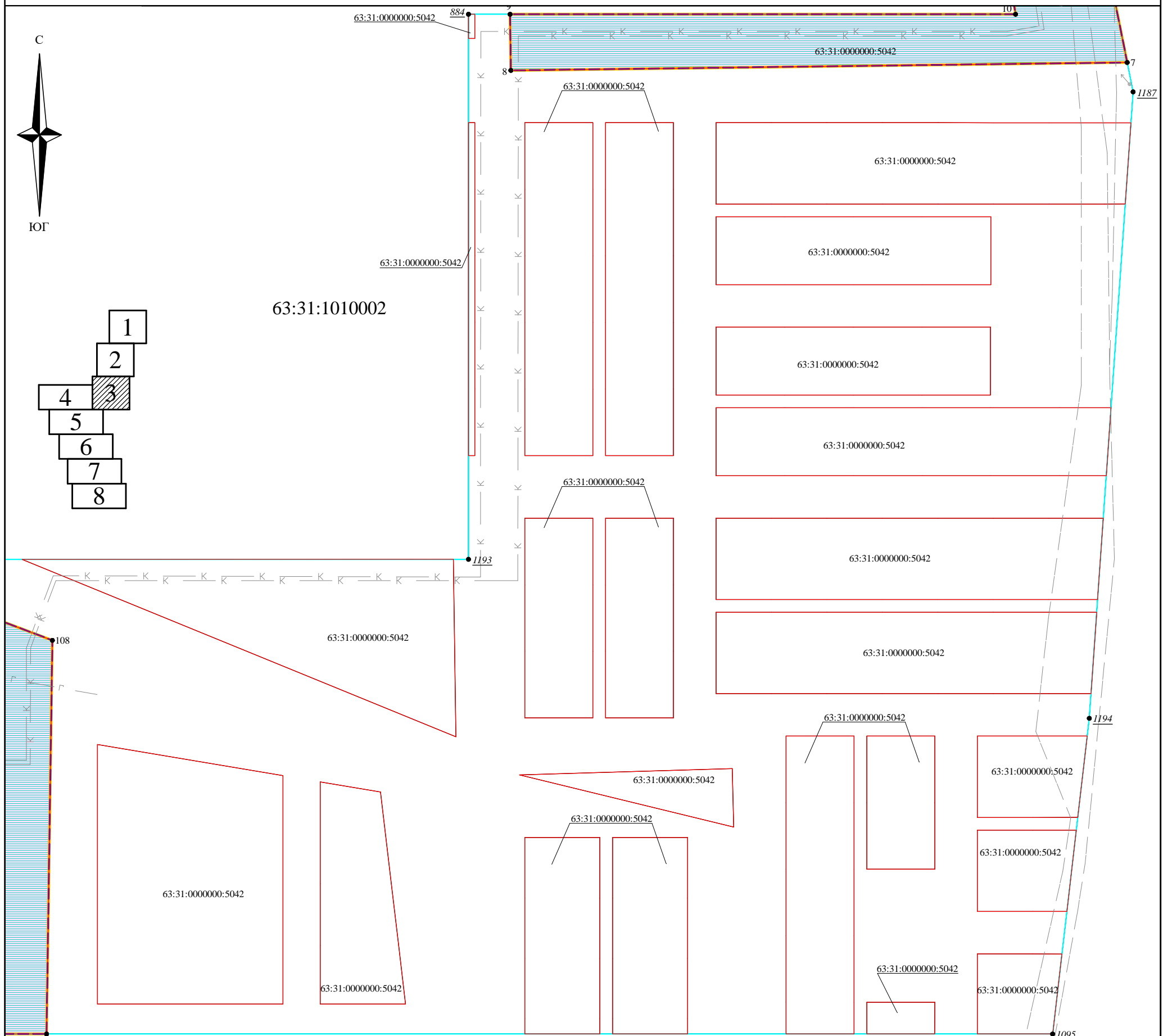
**Условные обозначения:**

- |   |   |
|---|---|
| <ul style="list-style-type: none"> <li><span style="display: inline-block; width: 20px; height: 2px; background-color: orange; margin-right: 5px;"></span> Измененные границы зоны планируемого размещения линейного объекта</li> <li><span style="display: inline-block; width: 20px; height: 2px; background-color: cyan; margin-right: 5px;"></span> Существующие границы зоны планируемого размещения линейного объекта</li> <li><span style="display: inline-block; width: 20px; height: 2px; background-color: black; margin-right: 5px;"></span> Граница кадастрового квартала</li> <li><span style="display: inline-block; width: 20px; height: 2px; background-color: green; margin-right: 5px;"></span> Контур объекта капитального строительства согласно сведениям ЕГРН</li> <li><span style="display: inline-block; width: 20px; height: 10px; background-color: lightgreen; margin-right: 5px;"></span> Земельный участок согласно сведениям ЕГРН</li> <li><span style="display: inline-block; width: 20px; height: 10px; border: 2px solid orange; margin-right: 5px;"></span> Зона планируемого размещения линейного объекта</li> <li><span style="display: inline-block; width: 20px; height: 10px; border: 2px solid blue; margin-right: 5px;"></span> Уточненные границы земельного участка с кадастровым номером 63:31:0000000:5042</li> <li><span style="display: inline-block; width: 20px; height: 10px; border: 2px solid red; margin-right: 5px;"></span> Границы земельного участка с кадастровым номером 63:31:0000000:5042 согласно сведениям ЕГРН</li> </ul> | <ul style="list-style-type: none"> <li><span style="display: inline-block; width: 20px; border-bottom: 1px dashed gray; margin-right: 5px;"></span> Трасса кабеля связи</li> <li><span style="display: inline-block; width: 20px; border-bottom: 1px dashed gray; margin-right: 5px;">Т</span> Трасса теплопровода</li> <li><span style="display: inline-block; width: 20px; border-bottom: 1px dashed gray; margin-right: 5px;">В</span> Трасса водопровода</li> <li><span style="display: inline-block; width: 20px; border-bottom: 1px dashed gray; margin-right: 5px;">К</span> Трасса канализации</li> <li><span style="display: inline-block; width: 20px; border-bottom: 1px dashed gray; margin-right: 5px;">Г</span> Трасса газопровода</li> <li><span style="display: inline-block; width: 20px; border-bottom: 1px dashed gray; margin-right: 5px;">↔</span> Линия электропередач</li> </ul> |
|---|---|

- 63:31:1010001:561 Кадастровый номер объекта капитального строительства
- 63:31:1010001:15 Кадастровый номер земельного участка
- 63:31:1010001 Кадастровый номер кадастрового квартала
- 1 • Характерная точка границ земельного участка и границ зоны планируемого размещения линейного объекта
- 1191 • Прекращающая существование характерная точка границ

Администрация сельского поселения Светлодольск муниципального района Сергиевский Самарской области						Изменения в проект планировки территории и проект межевания территории объекта: «Строительство сетей водоснабжения и водоотведения пос. Светлодольск муниципального района Сергиевский Самарской области» в границах сельского поселения Светлодольск муниципального района Сергиевский Самарской области»					
Изм	Кол.уч	Лист	№ док	Подпись	Дата	Проект планировки территории. Графическая часть. Основная часть.			Стадия	Лист	Листов
									ППТ	2	8
Разработал Ю.Р.Абзалетдинов 12.07.2021						Чертеж границ зон планируемого размещения линейных объектов. Масштаб 1:2000					
Проверил А.В.Урюпин 12.07.2021											

# Чертеж границ зон планируемого размещения линейных объектов



## Условные обозначения:

- Измененные границы зоны планируемого размещения линейного объекта
- Существующие границы зоны планируемого размещения линейного объекта
- Граница кадастрового квартала
- Контур объекта капитального строительства согласно сведениям ЕГРН
- Земельный участок согласно сведениям ЕГРН
- Зона планируемого размещения линейного объекта
- Уточненные границы земельного участка с кадастровым номером 63:31:0000000:5042
- Границы земельного участка с кадастровым номером 63:31:0000000:5042 согласно сведениям ЕГРН
- Трасса кабеля связи
- Трасса теплопровода
- Трасса водопровода
- Трасса канализации
- Трасса газопровода
- Линия электропередач

63:31:1010001:561 Кадастровый номер объекта капитального строительства

63:31:1010001:15 Кадастровый номер земельного участка

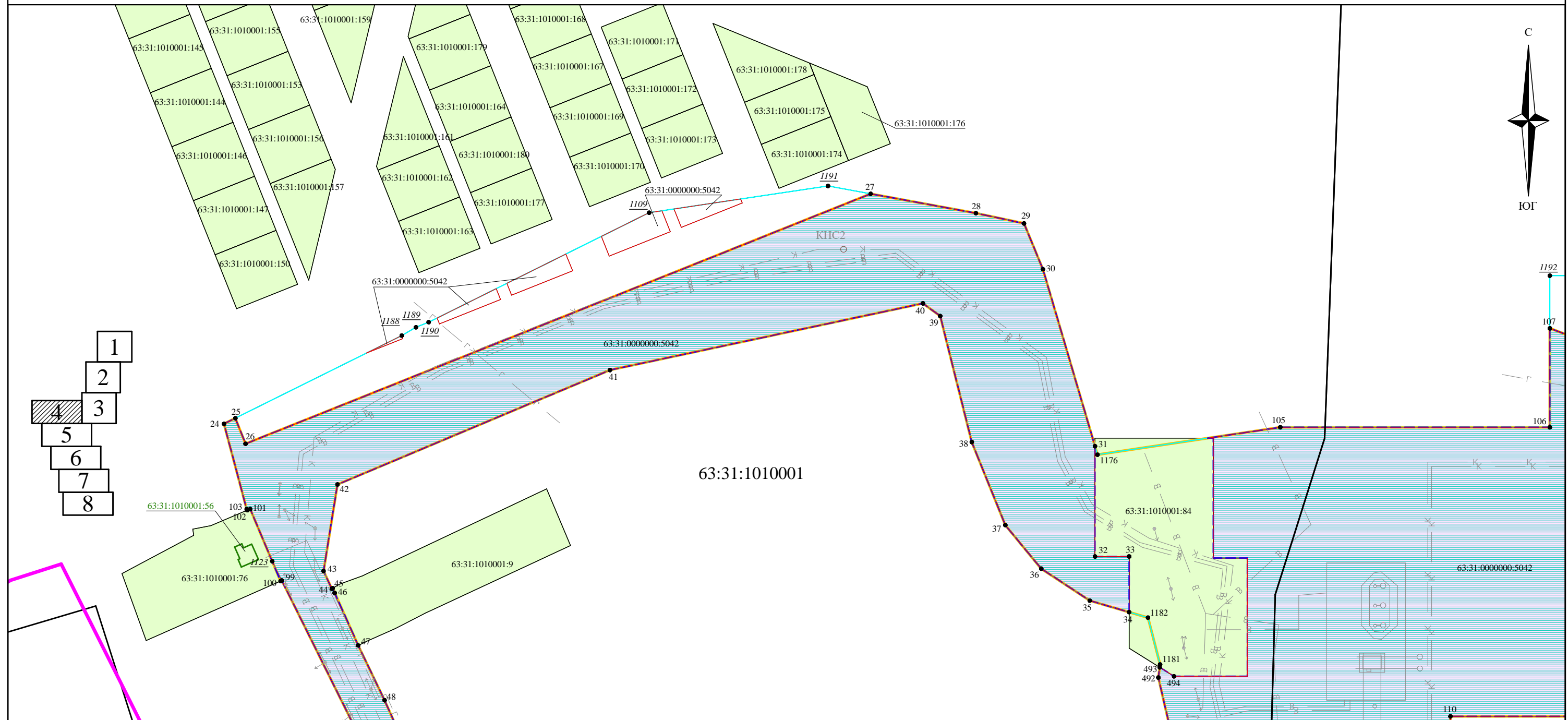
63:31:1010001 Кадастровый номер кадастрового квартала

1 • Характерная точка границ земельного участка и границ зоны планируемого размещения линейного объекта

1191 • Прекращающая существование характерная точка границ

Администрация сельского поселения Светлодольск муниципального района Сергиевский Самарской области						Изменения в проект планировки территории и проект межевания территории объекта: «Строительство сетей водоснабжения и водоотведения пос. Светлодольск муниципального района Сергиевский Самарской области» в границах сельского поселения Светлодольск муниципального района Сергиевский Самарской области»					
Изм	Кол.уч	Лист	№ док	Подпись	Дата	Проект планировки территории. Графическая часть. Основная часть.			Стадия	Лист	Листов
Разработал	Ю.Р.Абзалетдинов				12.07.2021	Чертеж границ зон планируемого размещения линейных объектов. Масштаб 1:2000			ООО "ТЕХНО-ПЛАН"		
Проверил	А.В.Урюпин				12.07.2021						

# Чертеж границ зон планируемого размещения линейных объектов



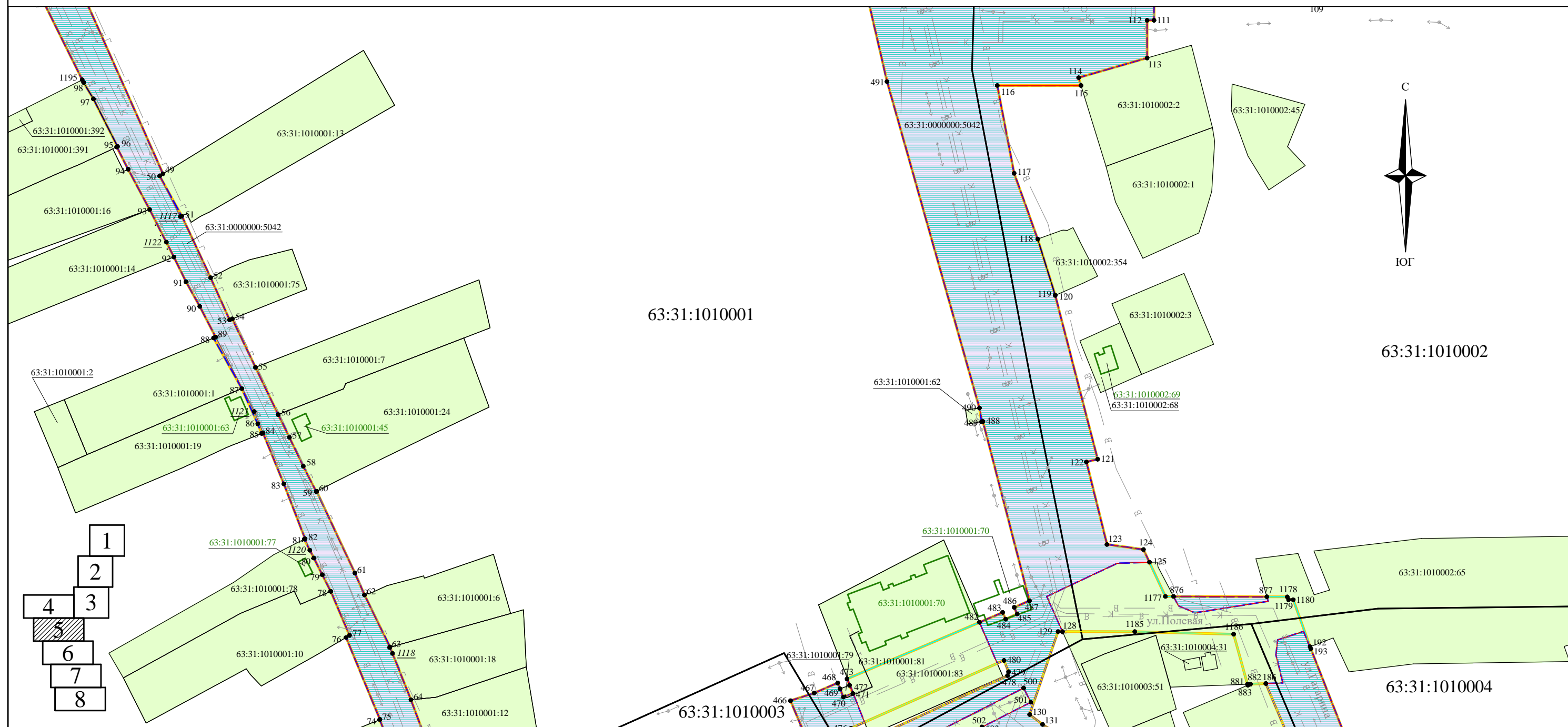
## Условные обозначения:

- |                   |   |  |                      |
|-------------------|---|--|----------------------|
|                   | Измененные границы зоны планируемого размещения линейного объекта                                   |  | Трасса кабеля связи  |
|                   | Сужающиеся границы зоны планируемого размещения линейного объекта                                   |  | Трасса теплопровода  |
|                   | Граница кадастрового квартала   |  | Трасса водопровода   |
|                   | Контур объекта капитального строительства согласно сведениям ЕГРН                                   |  | Трасса канализации   |
|                   | Земельный участок согласно сведениям ЕГРН   |  | Трасса газопровода   |
|                   | Зона планируемого размещения линейного объекта  |  | Линия электропередач |
|                   | Уточненные границы земельного участка с кадастровым номером 63:31:0000000:5042                      |  |                      |
|                   | Границы земельного участка с кадастровым номером 63:31:0000000:5042 согласно сведениям ЕГРН         |  |                      |
| 63:31:1010001:561 | Кадастровый номер объекта капитального строительства  |  |                      |
| 63:31:1010001:15  | Кадастровый номер земельного участка  |  |                      |
| 63:31:1010001     | Кадастровый номер кадастрового квартала   |  |                      |
| 1 •               | Характерная точка границ земельного участка и границ зоны планируемого размещения линейного объекта |  |                      |
| 1191 •            | Прекращающая существование характерная точка границ   |  |                      |

Администрация сельского поселения Светлодольск муниципального района Сергиевский Самарской области						Изменения в проект планировки территории и проект межевания территории объекта: «Строительство сетей водоснабжения и водоотведения пос. Светлодольск муниципального района Сергиевский Самарской области» в границах сельского поселения Светлодольск муниципального района Сергиевский Самарской области»					
Изм	Кол.уч	Лист	№ док	Подпись	Дата	Проект планировки территории. Графическая часть. Основная часть.			Стадия	Лист	Листов
									ППТ	4	8
Разработал	Ю.Р.Абзалетдинов				12.07.2021	Чертеж границ зон планируемого размещения линейных объектов. Масштаб 1:2000			ООО "ТЕХНО-ПЛАН"		
Проверил	А.В.Урюпин				12.07.2021						



# Чертеж границ зон планируемого размещения линейных объектов



63:31:1010001

63:31:1010002

63:31:1010004

- 1
- 2
- 3
- 4
- 5
- 6
- 7
- 8

## Условные обозначения:

- |                   |   |  |                      |
|-------------------|---|--|----------------------|
|                   | Измененные границы зоны планируемого размещения линейного объекта                                   |  | Трасса кабеля связи  |
|                   | Сужающиеся границы зоны планируемого размещения линейного объекта                                   |  | Трасса теплопровода  |
|                   | Граница кадастрового квартала   |  | Трасса водопровода   |
|                   | Контур объекта капитального строительства согласно сведениям ЕГРН                                   |  | Трасса канализации   |
|                   | Земельный участок согласно сведениям ЕГРН   |  | Трасса газопровода   |
|                   | Зона планируемого размещения линейного объекта  |  | Линия электропередач |
|                   | Уточненные границы земельного участка с кадастровым номером 63:31:0000000:5042                      |  |                      |
|                   | Границы земельного участка с кадастровым номером 63:31:0000000:5042 согласно сведениям ЕГРН         |  |                      |
| 63:31:1010001:561 | Кадастровый номер объекта капитального строительства  |  |                      |
| 63:31:1010001:15  | Кадастровый номер земельного участка  |  |                      |
| 63:31:1010001     | Кадастровый номер кадастрового квартала   |  |                      |
| 1 •               | Характерная точка границ земельного участка и границ зоны планируемого размещения линейного объекта |  |                      |
| 1191 •            | Прекращающая существование характерная точка границ   |  |                      |

Администрация сельского поселения Светлодольск муниципального района Сергиевский Самарской области						Изменения в проект планировки территории и проект межевания территории объекта: «Строительство сетей водоснабжения и водоотведения пос. Светлодольск муниципального района Сергиевский Самарской области» в границах сельского поселения Светлодольск муниципального района Сергиевский Самарской области»					
Изм	Кол.уч	Лист	№ док	Подпись	Дата	Проект планировки территории. Графическая часть. Основная часть.			Стадия	Лист	Листов
									ППТ	5	8
Разработал	Ю.Р.Абзалетдинов				12.07.2021	Чертеж границ зон планируемого размещения линейных объектов. Масштаб 1:2000			ООО "ТЕХНО-ПЛАН"		
Проверил	А.В.Урюпин				12.07.2021						





# Чертеж границ зон планируемого размещения линейных объектов



- 1
- 2
- 3
- 4
- 5
- 6
- 7
- 8

## Условные обозначения:

- |                   |   |  |                      |
|-------------------|---|--|----------------------|
|                   | Измененные границы зоны планируемого размещения линейного объекта                                   |  | Трасса кабеля связи  |
|                   | Сужающиеся границы зоны планируемого размещения линейного объекта                                   |  | Трасса теплопровода  |
|                   | Граница кадастрового квартала   |  | Трасса водопровода   |
|                   | Контур объекта капитального строительства согласно сведениям ЕГРН                                   |  | Трасса канализации   |
|                   | Земельный участок согласно сведениям ЕГРН   |  | Трасса газопровода   |
|                   | Зона планируемого размещения линейного объекта  |  | Линия электропередач |
|                   | Уточненные границы земельного участка с кадастровым номером 63:31:0000000:5042                      |  |                      |
|                   | Границы земельного участка с кадастровым номером 63:31:0000000:5042 согласно сведениям ЕГРН         |  |                      |
| 63:31:1010001:561 | Кадастровый номер объекта капитального строительства  |  |                      |
| 63:31:1010001:15  | Кадастровый номер земельного участка  |  |                      |
| 63:31:1010001     | Кадастровый номер кадастрового квартала   |  |                      |
| 1 •               | Характерная точка границ земельного участка и границ зоны планируемого размещения линейного объекта |  |                      |
| 1191 •            | Прекращающая существование характерная точка границ   |  |                      |

Администрация сельского поселения Светлодольск муниципального района Сергиевский Самарской области						Изменения в проект планировки территории и проект межевания территории объекта: «Строительство сетей водоснабжения и водоотведения пос. Светлодольск муниципального района Сергиевский Самарской области» в границах сельского поселения Светлодольск муниципального района Сергиевский Самарской области»					
Изм	Кол.уч	Лист	№ док	Подпись	Дата	Проект планировки территории. Графическая часть. Основная часть.			Стадия	Лист	Листов
						Чертеж границ зон планируемого размещения линейных объектов. Масштаб 1:2000			ППТ	7	8
Разработал	Ю.Р.Абзалетдинов				12.07.2021	ООО "ТЕХНО-ПЛАН"					
Проверил	А.В.Урюпин				12.07.2021						





**ТЕКСТОВАЯ ЧАСТЬ ПРОЕКТА МЕЖЕВАНИЯ  
ТЕРРИТОРИИ**

1. Сведения об уточняемых границах зоны планируемого размещения линейного объекта, содержащие перечень координат характерных точек этих границ

Каталог координат характерных точек существующих границ зоны планируемого размещения линейного объекта в системе координат МСК-63		
Назв. точки	Координаты в системе координат МСК-63	
	X	Y
24	465839,37	2242198,32
1188	465884,12	2242288,47
1189	465888,33	2242295,69
1190	465890,90	2242302,11
1109	465946,42	2242413,95
1191	465959,97	2242504,70
28	465946,18	2242579,70
29	465940,98	2242604,08
30	465917,76	2242613,70
1176	465823,74	2242641,36
105	465837,63	2242734,10
106	465837,63	2242870,82
1192	465914,50	2242870,82
1193	465914,50	2243096,85
884	466171,09	2243096,85
10	466171,09	2243354,33
11	466287,11	2243335,43
12	466524,53	2243298,48
13	466626,40	2243313,15
14	466676,89	2243329,34
15	466860,01	2243433,86
16	467045,88	2243546,30
17	467075,88	2243492,45
18	467091,70	2243464,45
19	467108,93	2243473,07
1	467134,00	2243495,06
2	467119,18	2243517,74
3	467094,44	2243556,95
4	467044,87	2243609,40
5	466613,12	2243344,83
6	466475,26	2243341,30
1187	466134,54	2243409,63

1194	465839,64	2243389,03
1095	465691,07	2243371,77
110	465691,07	2242820,39
111	465681,73	2242820,28
112	465681,69	2242816,82
113	465662,76	2242816,82
114	465652,88	2242782,38
115	465648,94	2242783,59
116	465648,94	2242741,50
117	465604,83	2242749,96
118	465571,79	2242761,81
119	465543,65	2242770,58
121	465461,19	2242791,95
122	465459,83	2242786,31
123	465418,34	2242796,64
124	465415,82	2242815,00
1177	465392,22	2242826,02
1178	465392,01	2242887,30
1179	465390,59	2242887,95
1180	465390,57	2242890,32
193	465365,95	2242899,14
194	465238,62	2242949,12
195	465244,47	2242966,28
196	465241,65	2242967,09
197	465244,96	2242977,98
198	465241,42	2242979,20
199	465253,50	2243015,18
200	465249,51	2243016,87
201	465247,98	2243021,32
203	465253,53	2243037,30
204	465262,48	2243063,54
205	465269,24	2243061,28
206	465275,67	2243079,86
210	465269,68	2243082,22
211	465278,86	2243108,02
212	465270,23	2243111,17
213	465264,99	2243094,12
1124	465262,05	2243085,84
1125	465261,93	2243085,88

216	465257,75	2243073,52
217	465256,64	2243073,88
218	465253,50	2243066,90
1126	465252,40	2243064,48
1127	465250,56	2243059,27
220	465248,79	2243057,04
221	465245,07	2243043,68
222	465241,21	2243032,72
223	465239,42	2243023,42
226	465235,71	2243013,39
227	465231,85	2243004,10
228	465229,66	2242997,25
1128	465223,88	2242978,24
1129	465223,32	2242976,73
1130	465218,46	2242961,13
1131	465215,36	2242953,69
234	465209,83	2242951,37
235	465194,78	2242956,24
236	465192,94	2242952,47
237	465183,11	2242956,53
238	465184,29	2242959,65
239	465179,58	2242961,43
240	465177,96	2242962,39
241	465164,53	2242967,56
242	465163,92	2242966,04
243	465158,06	2242968,36
244	465158,93	2242971,20
245	465137,79	2242980,33
246	465125,46	2242985,42
247	465119,38	2242987,75
248	465111,21	2242992,57
249	465110,79	2242991,17
250	465088,95	2242999,83
251	465089,00	2243000,02
252	465084,85	2243001,51
1132	465062,65	2243010,18
260	465059,66	2243030,16
261	465064,57	2243043,40
262	465069,28	2243056,71

263	465075,29	2243071,77
264	465073,67	2243072,46
265	465080,79	2243090,57
266	465082,06	2243090,10
267	465082,78	2243092,00
268	465075,67	2243094,84
269	465073,23	2243084,48
270	465066,68	2243068,17
271	465059,67	2243049,48
272	465057,60	2243043,69
273	465058,36	2243042,99
274	465055,41	2243035,73
275	465053,57	2243031,20
276	465052,67	2243030,25
277	465051,46	2243030,76
282	465044,60	2243015,10
285	465029,81	2243020,19
286	465014,57	2243025,85
287	464999,80	2243032,39
289	464993,46	2243034,47
290	464978,08	2243034,53
292	464989,50	2243131,88
293	464976,90	2243135,49
294	464984,81	2243163,26
295	464907,29	2243193,68
296	464865,53	2243111,01
297	464870,30	2243108,92
298	464854,30	2243072,25
299	464847,46	2243075,23
300	464820,22	2243087,13
301	464785,54	2243102,26
302	464738,66	2243122,79
1134	464687,89	2243145,11
307	464679,16	2243149,27
309	464664,79	2243155,26
310	464636,87	2243167,54
311	464629,87	2243170,67
312	464612,61	2243133,56
314	464608,02	2243123,02

316	464606,18	2243118,97
319	464585,20	2243073,89
325	464572,88	2243045,01
326	464565,84	2243029,36
327	464558,96	2243014,12
328	464543,81	2242981,73
331	464528,36	2242948,33
332	464515,98	2242921,87
335	464498,90	2242884,88
336	464390,57	2242879,65
337	464392,02	2242849,68
338	464501,05	2242854,95
1135	464502,15	2242857,40
1136	464502,26	2242857,35
341	464509,96	2242874,69
345	464540,62	2242942,61
346	464554,47	2242936,09
347	464566,83	2242930,27
348	464581,45	2242923,39
349	464579,36	2242918,90
350	464577,57	2242915,11
351	464576,47	2242912,76
352	464604,96	2242903,54
353	464656,16	2242883,82
354	464656,77	2242888,39
355	464668,49	2242886,44
356	464673,65	2242884,76
357	464678,12	2242882,67
358	464681,48	2242883,63
359	464682,71	2242883,29
360	464685,80	2242882,65
361	464690,16	2242881,90
362	464706,01	2242879,05
1137	464721,34	2242875,86
363	464721,95	2242875,73
1138	464722,05	2242875,71
364	464748,27	2242866,47
365	464747,31	2242863,67
366	464764,22	2242858,89

367	464798,18	2242843,85
368	464867,49	2242816,49
369	464868,91	2242820,10
370	464867,57	2242820,62
371	464868,68	2242823,45
372	464870,02	2242822,90
373	464871,07	2242825,57
1139	464871,36	2242825,48
374	464945,80	2242796,26
1140	464929,93	2242752,93
375	464923,41	2242735,61
376	464919,68	2242726,05
377	464916,28	2242715,31
378	464913,01	2242707,66
383	464907,12	2242691,18
384	464902,09	2242679,34
386	464899,88	2242673,20
387	464879,76	2242675,45
388	464839,25	2242684,19
389	464815,06	2242693,01
390	464785,72	2242690,11
391	464733,62	2242694,92
392	464728,98	2242660,55
395	464752,32	2242656,65
396	464755,94	2242668,20
1141	464761,78	2242668,21
1142	464761,72	2242666,61
397	464773,08	2242665,62
399	464777,07	2242665,54
401	464777,15	2242668,24
1143	464796,27	2242667,69
403	464804,13	2242667,42
1144	464804,14	2242667,71
1145	464804,46	2242667,67
404	464804,74	2242668,50
405	464843,25	2242663,63
406	464843,14	2242663,28
407	464843,73	2242663,18
408	464862,00	2242660,69



409	464887,36	2242654,39
410	464888,55	2242658,85
411	464906,22	2242654,72
413	464915,88	2242680,43
414	464928,20	2242676,20
415	464930,87	2242675,06
416	464945,42	2242668,91
418	464954,95	2242665,83
423	464984,64	2242655,96
424	464983,37	2242652,21
425	464991,97	2242649,25
426	464993,16	2242652,67
427	465004,58	2242648,70
428	465004,70	2242649,10
429	465012,87	2242646,02
430	465012,08	2242643,13
431	465015,22	2242641,98
432	465022,64	2242639,49
433	465023,97	2242642,94
434	465036,20	2242638,17
435	465036,48	2242638,11
436	465046,47	2242634,24
437	465047,00	2242635,71
438	465047,21	2242635,67
439	465051,73	2242648,39
441	465060,96	2242674,96
443	465066,48	2242688,43
444	465076,73	2242712,53
445	465078,43	2242715,94
446	465079,10	2242718,25
447	465087,21	2242737,22
448	465102,37	2242731,78
449	465116,28	2242726,53
450	465121,58	2242724,38
452	465134,35	2242719,19
453	465151,54	2242711,67
458	465187,55	2242697,49
459	465206,80	2242689,71
460	465222,36	2242683,30

461	465239,39	2242676,39
462	465255,29	2242671,06
463	465271,51	2242664,99
464	465297,17	2242655,19
465	465305,84	2242651,87
466	465339,87	2242637,49
467	465343,71	2242649,42
468	465348,75	2242661,25
470	465341,66	2242664,10
471	465343,44	2242668,83
473	465350,77	2242665,94
483	465384,19	2242744,17
484	465380,79	2242745,70
485	465383,40	2242751,47
486	465386,73	2242750,02
487	465390,06	2242757,64
490	465486,94	2242732,51
491	465650,93	2242686,06
492	465710,73	2242672,24
1181	465717,40	2242673,11
1182	465741,12	2242666,98
35	465749,75	2242637,43
36	465765,95	2242612,85
37	465788,04	2242594,59
38	465830,14	2242577,62
39	465894,01	2242561,61
40	465900,45	2242552,81
41	465866,64	2242394,09
42	465808,64	2242255,85
43	465764,76	2242248,79
47	465727,05	2242266,37
48	465699,23	2242279,76
49	465604,60	2242321,96
50	465603,55	2242320,26
1117	465583,07	2242330,68
51	465583,37	2242331,39
52	465552,35	2242345,92
53	465531,17	2242355,45
54	465531,70	2242356,80

55	465507,28	2242368,48
56	465483,58	2242379,94
57	465472,13	2242385,55
58	465457,70	2242392,46
59	465444,92	2242398,98
60	465445,05	2242399,24
61	465404,00	2242418,46
62	465393,02	2242423,26
63	465366,59	2242435,95
1118	465363,59	2242437,38
64	465340,33	2242446,63
65	465305,25	2242459,71
66	465306,63	2242468,87
67	465303,53	2242481,88
68	465300,03	2242482,31
69	465301,01	2242494,57
70	465210,85	2242490,87
71	465210,30	2242431,40
72	465290,36	2242434,46
73	465294,08	2242445,74
1119	465318,47	2242436,00
76	465371,60	2242414,03
77	465372,64	2242415,78
78	465394,78	2242406,33
79	465403,13	2242402,08
80	465411,55	2242397,80
1120	465415,47	2242395,82
82	465421,22	2242393,44
83	465448,83	2242382,73
1121	465485,12	2242367,88
90	465537,94	2242340,46
91	465550,34	2242333,54
92	465562,78	2242327,46
1122	465570,24	2242323,68
93	465586,66	2242315,23
95	465618,09	2242298,69
96	465618,30	2242299,12
97	465642,23	2242286,97
98	465650,45	2242282,04

1123	465769,71	2242222,78
101	465796,19	2242211,58
102	465795,56	2242210,07
103	465796,12	2242209,79
24	465839,37	2242198,32
20	467029,70	2243588,90
21	467031,86	2243593,30
22	467027,46	2243595,46
23	467025,30	2243591,07
20	467029,70	2243588,90
621	465044,83	2242650,74
622	465055,74	2242682,99
623	465056,76	2242685,72
624	465056,55	2242685,88
625	465058,81	2242691,29
626	465056,06	2242692,43
627	465058,91	2242699,55
628	465062,54	2242698,62
629	465070,18	2242716,79
630	465069,70	2242716,99
631	465071,22	2242720,82
632	465071,65	2242720,64
633	465079,65	2242740,57
635	465057,83	2242749,16
636	465049,33	2242752,64
1153	465037,54	2242757,38
637	465034,39	2242758,52
1154	465032,35	2242759,47
640	465016,32	2242765,92
641	465012,41	2242767,52
642	465003,57	2242771,26
643	464987,77	2242777,37
644	464985,44	2242776,69
645	464980,65	2242778,62
646	464981,28	2242780,14
1181	464960,77	2242788,61
1182	464958,20	2242789,68

595	464957,28	2242790,06
1152	464950,02	2242770,67
596	464947,75	2242765,49
598	464941,99	2242750,49
599	464935,81	2242737,99
600	464937,33	2242737,35
601	464935,59	2242732,64
602	464939,82	2242731,29
603	464939,77	2242731,05
604	464926,79	2242694,71
605	464926,86	2242693,55
606	464936,41	2242689,94
607	464936,29	2242689,63
608	464939,99	2242688,07
611	464956,70	2242681,58
612	464973,69	2242675,49
613	464977,27	2242673,95
614	464990,88	2242669,08
615	464990,55	2242668,24
616	465005,55	2242663,84
617	465007,22	2242663,24
618	465009,94	2242661,37
619	465013,25	2242660,19
620	465013,88	2242661,88
621	465044,83	2242650,74
476	465325,97	2242667,85
480	465360,09	2242744,86
479	465354,38	2242747,18
478	465352,43	2242746,61
477	465319,03	2242674,41
476	465325,97	2242667,85
1183	465297,90	2242673,28
502	465326,61	2242733,83
503	465326,33	2242733,95
504	465318,75	2242737,23
505	465321,35	2242744,24
506	465309,55	2242748,82

1146	465313,74	2242758,54
1147	465313,36	2242758,71
507	465313,62	2242759,40
508	465303,21	2242764,02
509	465295,42	2242766,71
515	465230,75	2242793,89
517	465186,20	2242812,02
518	465181,83	2242813,65
519	465147,57	2242826,49
522	465117,80	2242840,54
1148	465118,48	2242842,00
523	465096,58	2242851,02
524	465097,29	2242852,68
525	465076,90	2242859,49
526	465054,91	2242868,81
1149	465049,03	2242871,21
1150	465030,46	2242879,08
1151	465016,82	2242884,94
529	465006,93	2242889,07
530	464998,97	2242867,44
531	464989,50	2242843,62
532	464989,68	2242843,56
533	464990,42	2242843,25
534	464977,85	2242810,85
535	464977,81	2242810,74
536	465010,62	2242783,71
540	465034,28	2242774,01
547	465110,03	2242743,71
550	465150,54	2242728,38
551	465171,97	2242720,16
555	465194,08	2242710,73
556	465195,66	2242711,94
560	465222,78	2242701,23
567	465280,49	2242679,75
568	465296,19	2242673,95
1184	465296,45	2242673,87
1183	465297,90	2242673,28
129	465374,56	2242772,03

1185	465374,54	2242810,62
1186	465373,24	2242860,36
881	465348,12	2242867,33
883	465347,62	2242867,47
882	465348,17	2242868,79
186	465348,45	2242876,52
185	465312,23	2242891,81
184	465268,22	2242910,40
183	465220,21	2242930,66
182	465170,54	2242951,63
181	465164,61	2242937,39
180	465136,04	2242949,23
178	465141,50	2242964,37
172	465110,27	2242977,30
171	465093,61	2242984,59
167	465062,16	2242997,16
165	465049,45	2243003,40
163	465044,00	2242991,62
160	465017,92	2242932,78
159	465022,92	2242929,88
158	465018,76	2242919,22
157	465045,03	2242907,18
156	465081,93	2242881,22
155	465193,68	2242837,31
154	465198,28	2242835,65
153	465198,46	2242836,09
152	465202,33	2242834,31
151	465210,45	2242830,70
146	465226,07	2242823,54
144	465251,55	2242811,88
139	465261,27	2242807,21
136	465295,52	2242793,30
134	465305,44	2242793,67
133	465316,55	2242779,13
132	465318,80	2242778,26
131	465327,91	2242764,27
130	465332,89	2242757,75
129	465374,56	2242772,03

670	464955,08	2242811,78
671	464977,28	2242862,21
672	464972,09	2242864,52
673	465007,70	2242951,57
1155	465011,33	2242960,43
676	465019,56	2242956,20
679	465029,83	2242976,67
1156	465019,87	2242981,24
687	465031,70	2243010,24
688	465019,90	2243014,69
689	464987,31	2243022,10
690	464970,66	2243020,88
691	464961,70	2243094,78
692	464964,08	2243094,78
693	464964,08	2243104,78
694	464960,49	2243104,78
695	464956,47	2243137,94
696	464906,14	2243157,32
697	464863,53	2243060,02
698	464851,92	2243046,05
701	464845,62	2243033,98
704	464834,22	2243009,96
705	464826,33	2242993,76
706	464822,13	2242984,62
707	464818,70	2242977,73
708	464818,67	2242977,62
709	464818,48	2242977,70
1157	464810,76	2242961,83
866	464810,53	2242961,34
710	464810,04	2242960,33
1196	464809,58	2242959,35
712	464803,11	2242945,71
713	464802,96	2242945,39
714	464791,31	2242919,41
715	464789,29	2242914,38
716	464788,83	2242914,57
717	464787,36	2242910,85
718	464786,91	2242910,54
719	464782,33	2242900,94



720	464775,64	2242886,85
721	464782,16	2242884,16
722	464779,60	2242878,60
723	464800,41	2242869,78
724	464810,07	2242864,90
725	464812,80	2242863,52
726	464816,58	2242870,62
727	464841,75	2242860,65
728	464843,90	2242849,79
729	464945,70	2242808,92
670	464955,08	2242811,78
730	464752,17	2242879,16
732	464765,61	2242908,76
734	464769,32	2242916,32
735	464774,19	2242926,29
736	464774,73	2242926,03
1159	464781,88	2242942,12
737	464781,76	2242942,17
1160	464786,13	2242952,56
738	464786,83	2242953,93
1161	464791,21	2242963,63
740	464795,70	2242972,90
741	464802,96	2242987,94
744	464810,25	2243003,59
746	464817,32	2243018,70
1162	464819,70	2243023,15
1163	464819,59	2243023,20
747	464824,24	2243032,46
748	464835,01	2243054,13
749	464793,25	2243074,84
750	464785,33	2243076,33
751	464751,95	2243093,13
752	464740,87	2243071,53
753	464734,68	2243058,31
754	464734,97	2243057,79
755	464733,43	2243054,66
757	464731,65	2243053,79
758	464729,84	2243050,12

759	464725,27	2243040,44
760	464719,06	2243028,32
761	464717,35	2243024,73
762	464717,34	2243024,13
763	464714,99	2243019,43
764	464710,05	2243009,09
765	464700,76	2242989,94
766	464700,45	2242989,28
767	464701,25	2242988,64
768	464699,82	2242985,47
769	464699,33	2242984,91
770	464697,79	2242981,71
771	464696,27	2242979,18
1164	464694,48	2242975,46
775	464694,06	2242974,68
776	464692,56	2242971,62
1165	464689,44	2242965,55
1166	464686,75	2242960,16
779	464681,11	2242948,17
780	464678,41	2242942,28
781	464677,87	2242941,29
782	464668,63	2242921,66
783	464662,80	2242908,08
784	464704,33	2242894,14
785	464702,86	2242889,33
786	464711,11	2242886,41
787	464711,91	2242886,90
788	464717,56	2242884,88
789	464718,89	2242888,06
790	464722,23	2242887,56
791	464727,13	2242886,05
792	464728,00	2242888,30
1167	464748,63	2242880,72
730	464752,17	2242879,16
793	464645,70	2242914,91
795	464652,42	2242929,50
798	464662,77	2242950,35
1168	464663,21	2242950,14

1169	464664,78	2242953,46
1170	464664,57	2242953,55
799	464665,00	2242954,36
800	464665,19	2242954,77
801	464666,47	2242957,60
802	464672,04	2242969,90
804	464678,67	2242983,13
806	464680,76	2242987,20
807	464682,63	2242990,70
808	464689,77	2243005,07
809	464689,43	2243005,23
810	464691,22	2243009,09
811	464691,65	2243009,67
814	464693,10	2243013,01
815	464698,08	2243022,34
816	464702,94	2243032,49
818	464704,91	2243036,55
819	464712,17	2243052,26
1171	464714,98	2243057,86
820	464716,66	2243061,36
821	464718,67	2243065,82
822	464719,56	2243067,43
823	464720,64	2243069,87
1172	464722,23	2243073,05
1173	464727,91	2243084,93
825	464732,60	2243094,59
827	464734,45	2243098,68
828	464734,90	2243099,05
829	464735,44	2243100,65
830	464736,51	2243103,04
831	464732,53	2243104,79
832	464732,00	2243103,52
833	464731,90	2243103,56
1174	464729,63	2243102,33
834	464728,46	2243102,94
835	464727,77	2243101,58
836	464719,32	2243105,50
837	464715,61	2243107,22
838	464711,64	2243109,07

839	464706,74	2243111,29
840	464685,91	2243120,88
841	464684,39	2243117,68
842	464671,64	2243124,37
843	464672,97	2243127,64
845	464664,26	2243131,09
1175	464656,99	2243134,43
846	464632,92	2243144,58
847	464624,66	2243127,69
848	464620,02	2243117,78
850	464618,48	2243114,42
851	464617,77	2243114,65
852	464615,67	2243109,75
853	464611,91	2243101,28
854	464612,36	2243101,04
867	464573,23	2243015,37
868	464566,53	2243000,42
873	464546,36	2242954,85
874	464587,76	2242936,74
875	464601,24	2242935,67
793	464645,70	2242914,91

Каталог координат характерных точек измененных границ зоны планируемого размещения линейного объекта в системе координат МСК-63		
Назв. точки	Координаты в системе координат МСК-63	
	X	Y
1	467134,00	2243495,06
2	467119,18	2243517,74
3	467094,44	2243556,95
4	467044,87	2243609,40
5	466613,12	2243344,83
6	466475,26	2243341,30
7	466148,40	2243406,86
8	466144,64	2243116,80
9	466171,09	2243116,45
10	466171,09	2243354,33
11	466287,11	2243335,43
12	466524,53	2243298,48
13	466626,40	2243313,15

14	466676,89	2243329,34
15	466860,01	2243433,86
16	467045,88	2243546,30
17	467075,88	2243492,45
18	467091,70	2243464,45
19	467108,93	2243473,07
1	467134,00	2243495,06
20	467029,70	2243588,90
21	467031,86	2243593,30
22	467027,46	2243595,46
23	467025,30	2243591,07
20	467029,70	2243588,90
24	465839,37	2242198,32
25	465842,21	2242204,05
26	465829,26	2242209,23
27	465955,99	2242526,31
28	465946,18	2242579,70
29	465940,98	2242604,08
30	465917,76	2242613,70
31	465828,05	2242640,09
1176	465823,74	2242641,36
105	465837,63	2242734,10
106	465837,63	2242870,82
107	465887,81	2242870,80
108	465876,36	2242901,04
109	465691,06	2242898,29
110	465691,07	2242820,39
111	465681,73	2242820,28
112	465681,69	2242816,82
113	465662,76	2242816,82
114	465652,88	2242782,38
115	465648,94	2242783,59
116	465648,94	2242741,50
117	465604,83	2242749,96
118	465571,79	2242761,81
119	465543,65	2242770,58
120	465543,47	2242770,63

121	465461,19	2242791,95
122	465459,83	2242786,31
123	465418,34	2242796,64
124	465415,82	2242815,00
125	465409,39	2242818,00
1177	465392,22	2242826,02
876	465392,21	2242830,12
877	465392,05	2242877,04
1178	465392,01	2242887,30
1179	465390,59	2242887,95
1180	465390,57	2242890,32
192	465366,96	2242898,78
193	465365,95	2242899,14
194	465238,62	2242949,12
195	465244,47	2242966,28
196	465241,67	2242967,10
197	465244,96	2242977,98
198	465241,42	2242979,20
199	465253,50	2243015,18
200	465249,52	2243016,87
201	465248,43	2243021,09
202	465253,80	2243036,38
203	465253,30	2243036,58
204	465262,49	2243063,51
205	465269,24	2243061,28
206	465275,67	2243079,86
207	465275,69	2243079,92
208	465275,36	2243080,04
209	465274,32	2243080,42
210	465269,70	2243082,22
211	465278,86	2243108,02
212	465270,23	2243111,17
213	465264,99	2243094,12
214	465264,85	2243093,74
215	465264,61	2243093,82
216	465257,75	2243073,52
217	465256,64	2243073,88
218	465253,50	2243066,90
219	465249,33	2243057,76

220	465248,79	2243057,04
221	465245,07	2243043,68
222	465241,21	2243032,72
223	465239,42	2243023,42
224	465239,03	2243022,37
225	465238,91	2243022,42
226	465235,71	2243013,39
227	465231,85	2243004,10
228	465229,66	2242997,25
229	465226,06	2242986,18
230	465225,00	2242983,26
231	465220,90	2242971,98
232	465214,62	2242954,37
233	465214,20	2242953,21
234	465209,83	2242951,37
235	465194,78	2242956,24
236	465192,94	2242952,47
237	465183,11	2242956,53
238	465184,29	2242959,65
239	465179,58	2242961,43
240	465177,96	2242962,39
241	465164,53	2242967,56
242	465163,92	2242966,04
243	465158,06	2242968,36
244	465158,93	2242971,20
245	465137,79	2242980,33
246	465125,46	2242985,42
247	465119,38	2242987,75
248	465111,21	2242992,57
249	465110,79	2242991,17
250	465088,95	2242999,83
251	465089,00	2243000,02
252	465084,85	2243001,51
253	465074,96	2243005,61
254	465072,53	2243006,52
1133	465062,59	2243010,58
260	465059,66	2243030,16
261	465064,66	2243043,59
262	465069,28	2243056,71

263	465075,29	2243071,77
264	465073,67	2243072,46
265	465080,79	2243090,57
266	465082,06	2243090,10
267	465082,78	2243092,00
268	465075,67	2243094,84
269	465073,23	2243084,48
270	465066,68	2243068,17
271	465059,67	2243049,48
272	465057,60	2243043,69
273	465058,36	2243042,99
274	465055,41	2243035,73
275	465053,57	2243031,20
276	465052,67	2243030,25
277	465051,46	2243030,76
278	465050,33	2243028,20
279	465050,07	2243028,31
280	465048,03	2243022,95
281	465047,05	2243020,88
282	465044,28	2243015,23
283	465033,31	2243020,07
284	465032,90	2243019,13
285	465029,81	2243020,19
286	465014,57	2243025,85
287	464999,80	2243032,39
288	464999,27	2243032,61
289	464993,46	2243034,47
290	464978,08	2243034,53
291	464978,68	2243039,21
292	464989,50	2243131,88
293	464976,90	2243135,49
294	464984,81	2243163,26
295	464907,29	2243193,68
296	464865,53	2243111,01
297	464870,30	2243108,92
298	464854,30	2243072,25
299	464847,46	2243075,23
300	464820,22	2243087,13
301	464785,54	2243102,26



302	464738,66	2243122,79
303	464716,20	2243132,83
304	464709,21	2243135,94
305	464703,22	2243138,59
306	464698,83	2243140,54
307	464679,16	2243149,27
308	464669,15	2243153,57
309	464665,53	2243155,16
310	464636,87	2243167,54
311	464629,87	2243170,67
312	464612,61	2243133,56
313	464612,59	2243133,57
314	464608,02	2243123,02
315	464606,15	2243118,98
316	464606,18	2243118,97
317	464598,84	2243103,24
318	464592,20	2243089,00
319	464585,20	2243073,89
320	464580,58	2243063,38
321	464578,86	2243059,63
322	464578,76	2243059,34
323	464578,95	2243059,25
324	464574,31	2243048,41
325	464572,88	2243045,01
326	464565,84	2243029,36
327	464558,96	2243014,12
328	464543,81	2242981,73
329	464535,46	2242963,90
330	464535,54	2242963,86
331	464528,36	2242948,33
332	464515,98	2242922,29
333	464503,47	2242896,01
334	464503,93	2242895,79
335	464498,90	2242884,88
336	464390,57	2242879,65
337	464392,02	2242849,68
338	464501,05	2242854,95
339	464501,20	2242854,96
340	464510,08	2242874,70

341	464509,99	2242874,75
342	464516,77	2242889,76
343	464516,83	2242889,73
344	464528,74	2242916,21
345	464540,62	2242942,61
346	464554,47	2242936,09
347	464566,83	2242930,27
348	464581,45	2242923,39
349	464579,36	2242918,90
350	464577,57	2242915,11
351	464576,47	2242912,76
352	464604,96	2242903,54
353	464656,16	2242883,82
354	464656,77	2242888,39
355	464668,49	2242886,44
356	464673,65	2242884,76
357	464678,12	2242882,67
358	464681,48	2242883,63
359	464682,71	2242883,29
360	464685,80	2242882,65
361	464690,16	2242881,90
362	464706,01	2242879,05
363	464721,95	2242875,73
364	464748,27	2242866,47
365	464747,29	2242863,68
366	464764,22	2242858,89
367	464798,18	2242843,85
368	464867,49	2242816,49
369	464868,91	2242820,10
370	464867,57	2242820,62
371	464868,68	2242823,45
372	464870,02	2242822,90
373	464870,85	2242824,99
374	464945,32	2242796,44
375	464923,41	2242735,61
376	464919,68	2242726,05
377	464916,28	2242715,31
378	464913,01	2242707,66
379	464911,97	2242705,25

380	464910,95	2242702,48
381	464910,33	2242700,98
382	464908,73	2242696,56
383	464907,12	2242691,18
384	464902,09	2242679,34
385	464900,71	2242675,53
386	464899,88	2242673,20
387	464879,76	2242675,45
388	464839,25	2242684,19
389	464815,06	2242693,01
390	464785,72	2242690,11
391	464733,62	2242694,92
392	464728,98	2242660,55
393	464738,05	2242659,03
394	464737,90	2242658,15
395	464754,16	2242656,05
396	464755,74	2242667,12
397	464773,08	2242665,62
398	464776,52	2242665,54
399	464777,07	2242665,54
400	464777,97	2242665,54
401	464777,93	2242666,79
402	464792,57	2242667,20
403	464804,15	2242666,72
404	464804,74	2242668,50
405	464843,25	2242663,63
406	464843,14	2242663,28
407	464843,73	2242663,18
408	464862,00	2242660,69
409	464887,36	2242654,39
410	464888,55	2242658,85
411	464906,22	2242654,72
412	464907,96	2242654,31
413	464915,73	2242678,93
414	464924,18	2242676,38
415	464934,88	2242672,75
416	464950,04	2242667,22
417	464950,09	2242667,40
418	464954,95	2242665,83

419	464955,10	2242665,78
420	464955,01	2242665,49
421	464972,09	2242660,03
422	464972,12	2242660,12
423	464984,64	2242655,96
424	464983,37	2242652,21
425	464991,97	2242649,25
426	464993,16	2242652,67
427	465004,58	2242648,70
428	465004,70	2242649,10
429	465012,87	2242646,02
430	465012,08	2242643,13
431	465015,22	2242641,98
432	465022,64	2242639,49
433	465023,97	2242642,94
434	465036,20	2242638,17
435	465036,48	2242638,11
436	465046,47	2242634,24
437	465047,00	2242635,71
438	465047,21	2242635,67
439	465051,48	2242647,68
440	465051,70	2242647,61
441	465060,96	2242674,96
442	465066,45	2242688,31
443	465066,48	2242688,43
444	465076,73	2242712,53
445	465078,43	2242715,94
446	465079,10	2242718,25
447	465087,21	2242737,22
448	465102,37	2242731,78
449	465116,28	2242726,53
450	465120,91	2242724,65
451	465120,81	2242724,40
452	465134,35	2242719,19
453	465151,54	2242711,67
454	465152,10	2242711,44
455	465152,06	2242711,35
456	465165,42	2242706,10
457	465165,45	2242706,19

458	465187,55	2242697,49
459	465206,80	2242689,71
460	465222,36	2242683,30
461	465239,39	2242676,39
462	465255,29	2242671,06
463	465271,51	2242664,99
464	465297,17	2242655,19
465	465305,84	2242651,87
466	465339,87	2242637,49
467	465343,71	2242649,42
468	465348,75	2242661,25
469	465345,79	2242662,45
470	465341,66	2242664,10
471	465343,44	2242668,83
472	465347,57	2242667,20
473	465350,77	2242665,94
483	465384,19	2242744,17
484	465380,79	2242745,70
485	465383,40	2242751,47
486	465386,73	2242750,02
487	465390,06	2242757,64
488	465480,14	2242734,27
489	465480,03	2242733,60
490	465486,94	2242732,51
491	465650,93	2242686,06
492	465710,73	2242672,24
493	465715,93	2242672,91
1181	465717,40	2242673,11
1182	465741,12	2242666,98
34	465743,92	2242657,41
35	465749,75	2242637,43
36	465765,95	2242612,85
37	465788,04	2242594,59
38	465830,14	2242577,62
39	465894,01	2242561,61
40	465900,45	2242552,81
41	465866,64	2242394,09
42	465808,64	2242255,85
43	465764,76	2242248,79

44	465755,78	2242252,98
45	465756,02	2242253,39
46	465753,62	2242254,46
47	465727,05	2242266,37
48	465699,23	2242279,76
49	465604,60	2242321,96
50	465603,55	2242320,26
51	465583,37	2242331,39
52	465552,35	2242345,92
53	465531,17	2242355,45
54	465531,70	2242356,80
55	465507,28	2242368,48
56	465483,58	2242379,94
57	465472,13	2242385,55
58	465457,70	2242392,46
59	465444,92	2242398,98
60	465445,05	2242399,24
61	465404,00	2242418,46
62	465393,02	2242423,26
63	465366,85	2242436,09
64	465340,33	2242446,63
65	465305,25	2242459,71
66	465306,63	2242468,87
67	465303,53	2242481,88
68	465300,03	2242482,31
69	465301,01	2242494,57
70	465210,85	2242490,87
71	465210,30	2242431,40
72	465290,42	2242434,46
73	465294,39	2242445,08
74	465330,39	2242430,95
75	465330,44	2242431,05
76	465371,60	2242414,03
77	465372,64	2242415,78
78	465394,78	2242406,33
79	465403,13	2242402,08
80	465411,55	2242397,80
81	465421,00	2242393,00
82	465421,22	2242393,44

83	465448,83	2242382,73
84	465474,36	2242372,28
85	465474,08	2242371,57
86	465478,98	2242369,61
87	465496,66	2242361,61
88	465522,11	2242347,40
89	465522,54	2242348,45
90	465537,94	2242340,46
91	465550,34	2242333,54
92	465562,78	2242327,46
93	465586,66	2242315,23
94	465606,89	2242304,46
95	465618,09	2242298,69
96	465618,30	2242299,12
97	465642,23	2242286,97
98	465650,45	2242282,04
1195	465651,83	2242281,35
99	465759,94	2242227,63
100	465759,66	2242227,02
101	465796,19	2242211,58
102	465795,56	2242210,07
103	465796,12	2242209,79
24	465839,37	2242198,32
621	465044,83	2242650,74
622	465055,74	2242682,99
623	465056,76	2242685,72
624	465056,55	2242685,88
625	465058,81	2242691,29
626	465056,06	2242692,43
627	465058,91	2242699,55
628	465062,54	2242698,62
629	465070,18	2242716,79
630	465069,70	2242716,99
631	465071,22	2242720,82
632	465071,65	2242720,64
633	465079,65	2242740,57
634	465063,92	2242746,74
635	465054,12	2242750,58

636	465049,33	2242752,64
637	465034,04	2242758,61
638	465020,38	2242763,93
639	465020,51	2242764,23
640	465016,32	2242765,92
641	465012,41	2242767,52
642	465003,57	2242771,26
643	464987,55	2242777,23
644	464985,44	2242776,69
645	464980,65	2242778,62
646	464981,28	2242780,14
1181	464960,77	2242788,61
1182	464958,20	2242789,68
595	464957,28	2242790,06
596	464948,26	2242765,91
597	464945,76	2242758,07
598	464942,01	2242750,53
599	464935,81	2242737,99
600	464937,33	2242737,35
601	464935,59	2242732,64
602	464939,82	2242731,29
603	464939,77	2242731,05
604	464926,79	2242694,71
605	464926,86	2242693,55
606	464936,41	2242689,94
607	464936,29	2242689,63
608	464939,99	2242688,07
609	464940,65	2242687,82
610	464940,71	2242687,96
611	464956,70	2242681,58
612	464973,69	2242675,49
613	464977,27	2242673,95
614	464990,88	2242669,08
615	464990,55	2242668,24
616	465005,98	2242663,72
617	465007,22	2242663,24
618	465009,94	2242661,37
619	465013,25	2242660,19
620	465013,88	2242661,88



621	465044,83	2242650,74
476	465325,97	2242667,85
480	465360,09	2242744,86
479	465354,38	2242747,18
478	465352,43	2242746,61
477	465319,03	2242674,41
476	465325,97	2242667,85
1183	465297,90	2242673,28
502	465326,60	2242733,84
503	465326,33	2242733,95
504	465318,75	2242737,23
505	465321,35	2242744,24
506	465309,55	2242748,82
507	465313,62	2242759,40
508	465303,21	2242764,02
509	465295,42	2242766,71
510	465275,62	2242774,45
511	465258,29	2242781,04
512	465258,73	2242782,13
513	465240,05	2242789,98
514	465239,58	2242788,93
515	465221,85	2242796,73
516	465205,16	2242804,23
517	465186,20	2242812,02
518	465181,83	2242813,65
519	465147,57	2242826,49
520	465142,20	2242828,16
521	465137,81	2242830,46
522	465116,70	2242840,13
523	465095,36	2242849,03
524	465096,57	2242851,46
525	465076,76	2242859,26
526	465060,92	2242866,17
527	465013,24	2242886,38
528	465009,55	2242887,95
529	465006,93	2242889,07
530	464998,97	2242867,44

531	464989,50	2242843,62
532	464989,68	2242843,56
533	464990,42	2242843,25
534	464977,85	2242810,85
535	464977,81	2242810,74
536	465010,62	2242783,71
537	465021,88	2242779,17
538	465023,74	2242778,75
539	465027,56	2242777,35
540	465034,46	2242774,06
541	465034,41	2242773,96
542	465050,94	2242767,35
543	465051,25	2242768,04
544	465064,76	2242763,07
545	465076,84	2242757,43
546	465091,12	2242751,80
547	465110,34	2242744,43
548	465124,63	2242739,13
549	465124,31	2242738,31
550	465150,54	2242728,38
551	465171,22	2242720,45
552	465171,75	2242721,73
553	465193,68	2242713,68
554	465192,78	2242711,29
555	465194,08	2242710,73
556	465195,66	2242711,94
557	465195,71	2242712,22
558	465209,47	2242706,67
559	465216,84	2242704,28
560	465223,88	2242701,28
561	465241,30	2242694,46
562	465241,26	2242694,36
563	465246,60	2242692,37
564	465246,60	2242693,30
565	465265,77	2242685,67
566	465265,70	2242685,48
567	465280,49	2242679,75
568	465296,19	2242673,95
1184	465296,45	2242673,87

1183	465297,90	2242673,28
129	465374,56	2242772,03
128	465374,56	2242774,29
1185	465374,54	2242810,62
1186	465373,24	2242860,36
881	465348,11	2242867,34
883	465347,62	2242867,47
882	465348,17	2242868,79
186	465348,45	2242876,53
185	465312,23	2242891,81
184	465268,22	2242910,40
183	465220,21	2242930,66
182	465170,54	2242951,63
181	465164,61	2242937,39
180	465136,04	2242949,23
179	465136,58	2242951,10
178	465141,50	2242964,37
177	465139,78	2242965,06
176	465132,35	2242968,09
175	465130,40	2242968,89
174	465123,30	2242971,75
173	465123,35	2242971,88
172	465110,27	2242977,30
171	465093,61	2242984,59
170	465080,29	2242989,67
169	465080,37	2242989,88
168	465077,34	2242991,08
167	465062,16	2242997,16
166	465055,03	2243000,53
165	465049,19	2243002,35
164	465047,24	2242998,53
163	465044,01	2242991,62
162	465034,99	2242970,62
161	465034,73	2242970,69
160	465017,92	2242932,78
159	465022,92	2242929,88
158	465018,76	2242919,22
157	465045,03	2242907,18

156	465081,93	2242881,22
155	465193,68	2242837,31
154	465198,28	2242835,65
153	465198,46	2242836,09
152	465210,51	2242830,72
151	465210,50	2242830,68
150	465212,42	2242829,80
149	465212,60	2242830,24
148	465226,03	2242823,89
147	465225,94	2242823,60
146	465226,07	2242823,54
145	465251,53	2242812,07
144	465251,47	2242811,92
143	465253,34	2242811,02
142	465253,39	2242811,15
141	465259,44	2242808,49
140	465259,30	2242808,16
139	465261,21	2242807,24
138	465261,31	2242807,49
137	465272,87	2242802,56
136	465295,58	2242793,51
135	465305,36	2242793,77
134	465305,44	2242793,67
133	465316,55	2242779,13
132	465318,80	2242778,26
131	465327,91	2242764,27
130	465332,89	2242757,75
129	465374,56	2242772,03
670	464955,08	2242811,78
671	464977,28	2242862,21
672	464972,09	2242864,52
673	465007,70	2242951,57
674	465014,97	2242947,69
675	465018,21	2242953,97
676	465019,21	2242956,58
677	465021,51	2242960,31
678	465022,42	2242962,09
679	465029,82	2242976,67

680	465030,21	2242976,47
681	465032,86	2242981,94
682	465033,95	2242983,83
683	465031,59	2242984,74
684	465034,81	2242992,63
685	465037,34	2242991,63
686	465043,36	2243005,76
687	465031,70	2243010,24
688	465019,90	2243014,69
689	464987,31	2243022,10
690	464970,66	2243020,88
691	464961,70	2243094,78
692	464964,08	2243094,78
693	464964,08	2243104,78
694	464960,49	2243104,78
695	464956,47	2243137,94
696	464906,14	2243157,32
697	464863,53	2243060,02
698	464851,92	2243046,05
699	464851,72	2243045,66
700	464851,81	2243045,62
701	464845,62	2243033,98
702	464841,68	2243024,49
703	464834,36	2243009,74
704	464834,17	2243009,84
705	464826,33	2242993,76
706	464822,13	2242984,62
707	464818,70	2242977,73
708	464818,67	2242977,62
709	464818,48	2242977,70
710	464810,04	2242960,33
711	464804,54	2242948,65
712	464803,11	2242945,71
713	464802,96	2242945,39
714	464791,31	2242919,41
715	464789,29	2242914,38
716	464788,83	2242914,57
717	464787,36	2242910,85
718	464786,91	2242910,54

719	464782,33	2242900,94
720	464775,65	2242886,85
721	464782,16	2242884,16
722	464779,60	2242878,60
723	464800,41	2242869,78
724	464810,07	2242864,90
725	464812,80	2242863,52
726	464816,58	2242870,62
727	464841,75	2242860,65
728	464843,90	2242849,79
729	464945,70	2242808,92
670	464955,08	2242811,78
730	464752,24	2242879,40
731	464760,81	2242898,30
732	464765,61	2242908,76
733	464767,56	2242912,74
734	464769,32	2242916,32
735	464774,15	2242926,32
736	464774,63	2242926,10
737	464781,76	2242942,17
738	464786,76	2242954,07
739	464795,54	2242973,01
740	464795,71	2242972,93
741	464802,96	2242987,94
742	464803,12	2242988,30
743	464803,04	2242988,34
744	464810,25	2243003,59
745	464815,14	2243014,33
746	464817,32	2243018,70
747	464824,24	2243032,46
748	464835,01	2243054,13
749	464793,25	2243074,84
750	464785,33	2243076,33
751	464751,95	2243093,13
752	464740,87	2243071,53
753	464734,68	2243058,31
754	464734,97	2243057,79
755	464733,56	2243054,92

756	464733,79	2243054,82
757	464731,65	2243053,79
758	464729,84	2243050,12
759	464725,27	2243040,44
760	464719,06	2243028,32
761	464717,35	2243024,73
762	464717,34	2243024,13
763	464714,99	2243019,43
764	464710,05	2243009,09
765	464700,76	2242989,94
766	464700,45	2242989,28
767	464701,25	2242988,64
768	464699,82	2242985,47
769	464699,33	2242984,91
770	464697,79	2242981,71
771	464696,27	2242979,18
772	464696,22	2242979,06
773	464696,63	2242978,86
774	464696,22	2242978,02
775	464694,51	2242974,56
776	464692,64	2242970,55
777	464686,07	2242956,49
778	464685,22	2242956,90
779	464681,11	2242948,17
780	464678,41	2242942,28
781	464677,87	2242941,29
782	464668,63	2242921,66
783	464662,80	2242908,08
784	464704,33	2242894,14
785	464702,86	2242889,33
786	464711,11	2242886,41
787	464711,91	2242886,90
788	464717,56	2242884,88
789	464718,89	2242888,06
790	464722,23	2242887,56
791	464727,13	2242886,05
792	464728,00	2242888,30
730	464752,24	2242879,40

793	464645,70	2242914,91
794	464650,65	2242925,91
795	464652,35	2242929,47
796	464654,16	2242933,30
797	464656,09	2242937,43
798	464663,04	2242950,88
799	464665,00	2242954,36
800	464665,19	2242954,77
801	464666,47	2242957,60
802	464672,04	2242969,90
803	464677,07	2242980,11
804	464678,67	2242983,30
805	464679,36	2242984,64
806	464680,73	2242987,30
807	464685,31	2242996,20
808	464689,64	2243004,90
809	464689,08	2243005,13
810	464690,77	2243008,82
811	464691,16	2243009,69
812	464691,47	2243009,50
813	464691,70	2243009,89
814	464693,10	2243013,01
815	464698,08	2243022,34
816	464702,94	2243032,49
817	464704,71	2243036,15
818	464704,89	2243036,56
819	464712,17	2243052,26
820	464716,65	2243061,59
821	464718,54	2243065,81
822	464719,56	2243067,43
823	464720,64	2243069,87
824	464724,96	2243079,21
825	464732,01	2243093,87
826	464732,88	2243095,69
827	464733,80	2243097,46
828	464734,92	2243099,59
829	464735,27	2243100,28
830	464736,51	2243103,04
831	464732,53	2243104,79



832	464731,33	2243101,91
833	464731,17	2243101,52
834	464728,46	2243102,94
835	464727,77	2243101,58
836	464719,32	2243105,50
837	464715,61	2243107,22
838	464711,64	2243109,07
839	464706,74	2243111,29
840	464685,91	2243120,88
841	464684,39	2243117,68
842	464671,64	2243124,37
843	464672,97	2243127,64
844	464670,17	2243128,57
845	464664,26	2243131,03
846	464632,92	2243144,58
847	464624,66	2243127,69
848	464620,02	2243117,78
849	464620,20	2243117,38
850	464618,73	2243114,33
851	464617,77	2243114,65
852	464615,67	2243109,75
853	464611,91	2243101,28
854	464612,86	2243100,78
855	464606,22	2243086,37
856	464598,68	2243070,77
857	464598,56	2243070,82
858	464591,89	2243056,22
859	464592,84	2243055,81
860	464592,61	2243055,42
861	464591,48	2243052,77
862	464586,91	2243042,84
863	464586,01	2243043,23
864	464583,62	2243038,00
865	464579,51	2243029,10
867	464573,23	2243015,37
868	464566,53	2243000,42
869	464566,53	2242999,94
870	464565,05	2242996,79
871	464559,87	2242984,42

872	464548,43	2242958,35
873	464546,36	2242954,85
874	464587,77	2242936,75
875	464601,24	2242935,67
793	464645,70	2242914,91

2. Сведения о местоположении границ и площади уточняемого земельного участка с кадастровым номером 63:31:0000000:5042

Сведения о площади уточняемого земельного участка с кадастровым номером 63:31:0000000:5042		
№ п/п	Наименование характеристик земельного участка	Значение характеристики
1	2	3
1	Уточнённая площадь земельного участка, м <sup>2</sup>	219835
2	Площадь земельного участка по сведениям Единого государственного реестра недвижимости, м <sup>2</sup>	314299

Каталог координат характерных точек границ уточняемого земельного участка с кадастровым номером 63:31:0000000:5042				
Назв. точки	Координаты в системе координат МСК-63			
	существующие		уточненные	
	X	Y	X	Y
1	467134,00	2243495,06	467134,00	2243495,06
2	467119,18	2243517,74	467119,18	2243517,74
3	467094,44	2243556,95	467094,44	2243556,95
4	467044,87	2243609,40	467044,87	2243609,40
5	466613,12	2243344,83	466613,12	2243344,83
6	466475,26	2243341,30	466475,26	2243341,30
7	466148,40	2243406,86	466148,40	2243406,86
8	466144,64	2243116,80	466144,64	2243116,80
9	466171,09	2243116,45	466171,09	2243116,45
10	466171,09	2243354,33	466171,09	2243354,33
11	466287,11	2243335,43	466287,11	2243335,43
12	466524,53	2243298,48	466524,53	2243298,48
13	466626,40	2243313,15	466626,40	2243313,15

14	466676,89	2243329,34	466676,89	2243329,34
15	466860,01	2243433,86	466860,01	2243433,86
16	467045,88	2243546,30	467045,88	2243546,30
17	467075,88	2243492,45	467075,88	2243492,45
18	467091,70	2243464,45	467091,70	2243464,45
19	467108,93	2243473,07	467108,93	2243473,07
1	467134,00	2243495,06	467134,00	2243495,06
20	467029,70	2243588,90	467029,70	2243588,90
21	467031,86	2243593,30	467031,86	2243593,30
22	467027,46	2243595,46	467027,46	2243595,46
23	467025,30	2243591,07	467025,30	2243591,07
20	467029,70	2243588,90	467029,70	2243588,90
24	465839,37	2242198,32	465839,37	2242198,32
25	465842,21	2242204,05	465842,21	2242204,05
26	465829,26	2242209,23	465829,26	2242209,23
27	465955,99	2242526,31	465955,99	2242526,31
28	465946,18	2242579,70	465946,18	2242579,70
29	465940,98	2242604,08	465940,98	2242604,08
30	465917,76	2242613,70	465917,76	2242613,70
31	465828,05	2242640,09	465828,05	2242640,09
32	465772,11	2242640,10	465772,11	2242640,10
33	465772,11	2242657,42	465772,11	2242657,42
34	465743,92	2242657,41	465743,92	2242657,41
35	465749,75	2242637,43	465749,75	2242637,43
36	465765,95	2242612,85	465765,95	2242612,85
37	465788,04	2242594,59	465788,04	2242594,59
38	465830,14	2242577,62	465830,14	2242577,62
39	465894,01	2242561,61	465894,01	2242561,61
40	465900,45	2242552,81	465900,45	2242552,81
41	465866,64	2242394,09	465866,64	2242394,09
42	465808,64	2242255,85	465808,64	2242255,85
43	465764,76	2242248,79	465764,76	2242248,79
44	-	-	465755,78	2242252,98
45	-	-	465756,02	2242253,39
46	-	-	465753,62	2242254,46
47	465727,05	2242266,37	465727,05	2242266,37
48	465699,23	2242279,76	465699,23	2242279,76
49	465604,60	2242321,96	465604,60	2242321,96
50	465603,55	2242320,26	465603,55	2242320,26
1117	465583,07	2242330,68	-	-
51	465583,37	2242331,39	465583,37	2242331,39

52	465552,35	2242345,92	465552,35	2242345,92
53	465531,17	2242355,45	465531,17	2242355,45
54	465531,70	2242356,80	465531,70	2242356,80
55	465507,28	2242368,48	465507,28	2242368,48
56	465483,58	2242379,94	465483,58	2242379,94
57	465472,13	2242385,55	465472,13	2242385,55
58	465457,70	2242392,46	465457,70	2242392,46
59	465444,92	2242398,98	465444,92	2242398,98
60	465445,05	2242399,24	465445,05	2242399,24
61	465404,00	2242418,46	465404,00	2242418,46
62	465393,02	2242423,26	465393,02	2242423,26
63	465366,59	2242435,95	465366,85	2242436,09
1118	465363,59	2242437,38	-	-
64	465340,33	2242446,63	465340,33	2242446,63
65	465305,25	2242459,71	465305,25	2242459,71
66	465306,63	2242468,87	465306,63	2242468,87
67	465303,53	2242481,88	465303,53	2242481,88
68	465300,03	2242482,31	465300,03	2242482,31
69	465301,01	2242494,57	465301,01	2242494,57
70	465210,85	2242490,87	465210,85	2242490,87
71	465210,30	2242431,40	465210,30	2242431,40
72	465290,36	2242434,46	465290,42	2242434,46
73	465294,08	2242445,74	465294,39	2242445,08
1119	465318,47	2242436,00	-	-
74	-	-	465330,39	2242430,95
75	-	-	465330,44	2242431,05
76	465371,60	2242414,03	465371,60	2242414,03
77	465372,64	2242415,78	465372,64	2242415,78
78	465394,78	2242406,33	465394,78	2242406,33
79	465403,13	2242402,08	465403,13	2242402,08
80	465411,55	2242397,80	465411,55	2242397,80
1120	465415,47	2242395,82	-	-
81	-	-	465421,00	2242393,00
82	465421,22	2242393,44	465421,22	2242393,44
83	465448,83	2242382,73	465448,83	2242382,73
84	-	-	465474,36	2242372,28
85	-	-	465474,08	2242371,57
86	-	-	465478,98	2242369,61
1121	465485,12	2242367,88	-	-
87	-	-	465496,66	2242361,61
88	-	-	465522,11	2242347,40
89	-	-	465522,54	2242348,45
90	465537,94	2242340,46	465537,94	2242340,46

91	465550,34	2242333,54	465550,34	2242333,54
92	465562,78	2242327,46	465562,78	2242327,46
1122	465570,24	2242323,68	-	-
93	465586,66	2242315,23	465586,66	2242315,23
94	-	-	465606,89	2242304,46
95	465618,09	2242298,69	465618,09	2242298,69
96	465618,30	2242299,12	465618,30	2242299,12
97	465642,23	2242286,97	465642,23	2242286,97
98	465650,45	2242282,04	465650,45	2242282,04
1195			465651,83	2242281,35
99	-	-	465759,94	2242227,63
100	-	-	465759,66	2242227,02
1123	465769,71	2242222,78	-	-
101	465796,19	2242211,58	465796,19	2242211,58
102	465795,56	2242210,07	465795,56	2242210,07
103	465796,12	2242209,79	465796,12	2242209,79
24	465839,37	2242198,32	465839,37	2242198,32
104	465832,12	2242697,33	465832,12	2242697,33
105	465837,63	2242734,10	465837,63	2242734,10
106	465837,63	2242870,82	465837,63	2242870,82
107	465887,81	2242870,80	465887,81	2242870,80
108	465876,36	2242901,04	465876,36	2242901,04
109	465691,06	2242898,29	465691,06	2242898,29
110	465691,07	2242820,39	465691,07	2242820,39
111	465681,73	2242820,28	465681,73	2242820,28
112	465681,69	2242816,82	465681,69	2242816,82
113	465662,76	2242816,82	465662,76	2242816,82
114	465652,88	2242782,38	465652,88	2242782,38
115	465648,94	2242783,59	465648,94	2242783,59
116	465648,94	2242741,50	465648,94	2242741,50
117	465604,83	2242749,96	465604,83	2242749,96
118	465571,79	2242761,81	465571,79	2242761,81
119	465543,65	2242770,58	465543,65	2242770,58
120	465543,47	2242770,63	465543,47	2242770,63
121	465461,19	2242791,95	465461,19	2242791,95
122	465459,83	2242786,31	465459,83	2242786,31
123	465418,34	2242796,64	465418,34	2242796,64
124	465415,82	2242815,00	465415,82	2242815,00
125	465409,39	2242818,00	465409,39	2242818,00
126	465408,89	2242801,78	465408,89	2242801,78
127	465392,21	2242766,37	465392,21	2242766,37
128	465374,56	2242774,29	465374,56	2242774,29

129	465374,56	2242772,03	465374,56	2242772,03
130	465332,89	2242757,75	465332,89	2242757,75
131	465327,91	2242764,27	465327,91	2242764,27
132	465318,80	2242778,26	465318,80	2242778,26
133	465316,55	2242779,13	465316,55	2242779,13
134	465305,44	2242793,67	465305,44	2242793,67
135	-	-	465305,36	2242793,77
136	465295,52	2242793,30	465295,58	2242793,51
137	-	-	465272,87	2242802,56
138	-	-	465261,31	2242807,49
139	465261,27	2242807,21	465261,21	2242807,24
140	-	-	465259,30	2242808,16
141	-	-	465259,44	2242808,49
142	-	-	465253,39	2242811,15
143	-	-	465253,34	2242811,02
144	465251,55	2242811,88	465251,47	2242811,92
145	-	-	465251,53	2242812,07
146	465226,07	2242823,54	465226,07	2242823,54
147	-	-	465225,94	2242823,60
148	-	-	465226,03	2242823,89
149	-	-	465212,60	2242830,24
150	-	-	465212,42	2242829,80
151	465210,45	2242830,70	465210,50	2242830,68
152	465202,33	2242834,31	465210,51	2242830,72
153	465198,46	2242836,09	465198,46	2242836,09
154	465198,28	2242835,65	465198,28	2242835,65
155	465193,68	2242837,31	465193,68	2242837,31
156	465081,93	2242881,22	465081,93	2242881,22
157	465045,03	2242907,18	465045,03	2242907,18
158	465018,76	2242919,22	465018,76	2242919,22
159	465022,92	2242929,88	465022,92	2242929,88
160	465017,92	2242932,78	465017,92	2242932,78
161	-	-	465034,73	2242970,69
162	-	-	465034,99	2242970,62
163	465044,01	2242991,62	465044,01	2242991,62
164	-	-	465047,24	2242998,53
165	465049,45	2243003,40	465049,19	2243002,35
166	-	-	465055,03	2243000,53
167	465062,16	2242997,16	465062,16	2242997,16
168	-	-	465077,34	2242991,08
169	-	-	465080,37	2242989,88
170	-	-	465080,29	2242989,67
171	465093,61	2242984,59	465093,61	2242984,59

172	465110,27	2242977,30	465110,27	2242977,30
173	-	-	465123,35	2242971,88
174	-	-	465123,30	2242971,75
175	-	-	465130,40	2242968,89
176	-	-	465132,35	2242968,09
177	-	-	465139,78	2242965,06
178	465141,50	2242964,37	465141,50	2242964,37
179	-	-	465136,58	2242951,10
180	465136,04	2242949,23	465136,04	2242949,23
181	465164,61	2242937,39	465164,61	2242937,39
182	465170,54	2242951,63	465170,54	2242951,63
183	465220,21	2242930,66	465220,21	2242930,66
184	465268,22	2242910,40	465268,22	2242910,40
185	465312,23	2242891,81	465312,23	2242891,81
186	465348,45	2242876,53	465348,45	2242876,53
187	465348,77	2242885,06	465348,77	2242885,06
188	465362,84	2242881,62	465362,84	2242881,62
189	465370,36	2242882,46	465370,36	2242882,46
190	465374,70	2242895,48	465374,70	2242895,48
191	465366,91	2242898,64	465366,91	2242898,64
192	465366,96	2242898,78	465366,96	2242898,78
193	465365,95	2242899,14	465365,95	2242899,14
194	465238,62	2242949,12	465238,62	2242949,12
195	465244,47	2242966,28	465244,47	2242966,28
196	465241,67	2242967,10	465241,67	2242967,10
197	465244,96	2242977,98	465244,96	2242977,98
198	465241,42	2242979,20	465241,42	2242979,20
199	465253,50	2243015,18	465253,50	2243015,18
200	465249,51	2243016,87	465249,52	2243016,87
201	465247,98	2243021,32	465248,43	2243021,09
202	-	-	465253,80	2243036,38
203	465253,53	2243037,30	465253,30	2243036,58
204	465262,48	2243063,54	465262,49	2243063,51
205	465269,24	2243061,28	465269,24	2243061,28
206	465275,67	2243079,86	465275,67	2243079,86
207	-	-	465275,69	2243079,92
208	-	-	465275,36	2243080,04
209	-	-	465274,32	2243080,42
210	465269,68	2243082,22	465269,70	2243082,22
211	465278,86	2243108,02	465278,86	2243108,02
212	465270,23	2243111,17	465270,23	2243111,17
213	465264,99	2243094,12	465264,99	2243094,12
214	-	-	465264,85	2243093,74

215	-	-	465264,61	2243093,82
1124	465262,05	2243085,84	-	-
1125	465261,93	2243085,88	-	-
216	465257,75	2243073,52	465257,75	2243073,52
217	465256,64	2243073,88	465256,64	2243073,88
218	465253,50	2243066,90	465253,50	2243066,90
1126	465252,40	2243064,48	-	-
1127	465250,56	2243059,27	-	-
219	-	-	465249,33	2243057,76
220	465248,79	2243057,04	465248,79	2243057,04
221	465245,07	2243043,68	465245,07	2243043,68
222	465241,21	2243032,72	465241,21	2243032,72
223	465239,42	2243023,42	465239,42	2243023,42
224	-	-	465239,03	2243022,37
225	-	-	465238,91	2243022,42
226	465235,71	2243013,39	465235,71	2243013,39
227	465231,85	2243004,10	465231,85	2243004,10
228	465229,66	2242997,25	465229,66	2242997,25
229	-	-	465226,06	2242986,18
230	-	-	465225,00	2242983,26
1128	465223,88	2242978,24	-	-
1129	465223,32	2242976,73	-	-
1130	465218,46	2242961,13	-	-
1131	465215,36	2242953,69	-	-
231	-	-	465220,90	2242971,98
232	-	-	465214,62	2242954,37
233	-	-	465214,20	2242953,21
234	465209,83	2242951,37	465209,83	2242951,37
235	465194,78	2242956,24	465194,78	2242956,24
236	465192,94	2242952,47	465192,94	2242952,47
237	465183,11	2242956,53	465183,11	2242956,53
238	465184,29	2242959,65	465184,29	2242959,65
239	465179,58	2242961,43	465179,58	2242961,43
240	465177,96	2242962,39	465177,96	2242962,39
241	465164,53	2242967,56	465164,53	2242967,56
242	465163,92	2242966,04	465163,92	2242966,04
243	465158,06	2242968,36	465158,06	2242968,36
244	465158,93	2242971,20	465158,93	2242971,20
245	465137,79	2242980,33	465137,79	2242980,33
246	465125,46	2242985,42	465125,46	2242985,42
247	465119,38	2242987,75	465119,38	2242987,75
248	465111,21	2242992,57	465111,21	2242992,57
249	465110,79	2242991,17	465110,79	2242991,17



250	465088,95	2242999,83	465088,95	2242999,83
251	465089,00	2243000,02	465089,00	2243000,02
252	465084,85	2243001,51	465084,85	2243001,51
253	-	-	465074,96	2243005,61
254	-	-	465072,53	2243006,52
1132	465062,65	2243010,18	-	-
1133	465062,59	2243010,57	-	-
255	465055,06	2243013,64	465055,06	2243013,64
256	465053,15	2243015,13	465053,15	2243015,13
257	465054,93	2243018,94	465054,93	2243018,94
258	465055,78	2243020,76	465055,78	2243020,76
259	465056,80	2243022,48	465056,80	2243022,48
260	465059,66	2243030,16	465059,66	2243030,16
261	465064,57	2243043,40	465064,66	2243043,59
262	465069,28	2243056,71	465069,28	2243056,71
263	465075,29	2243071,77	465075,29	2243071,77
264	465073,67	2243072,46	465073,67	2243072,46
265	465080,79	2243090,57	465080,79	2243090,57
266	465082,06	2243090,10	465082,06	2243090,10
267	465082,78	2243092,00	465082,78	2243092,00
268	465075,67	2243094,84	465075,67	2243094,84
269	465073,23	2243084,48	465073,23	2243084,48
270	465066,68	2243068,17	465066,68	2243068,17
271	465059,67	2243049,48	465059,67	2243049,48
272	465057,60	2243043,69	465057,60	2243043,69
273	465058,36	2243042,99	465058,36	2243042,99
274	465055,41	2243035,73	465055,41	2243035,73
275	465053,57	2243031,20	465053,57	2243031,20
276	465052,67	2243030,25	465052,67	2243030,25
277	465051,46	2243030,76	465051,46	2243030,76
278	-	-	465050,33	2243028,20
279	-	-	465050,07	2243028,31
280	-	-	465048,03	2243022,95
281	-	-	465047,05	2243020,88
282	465044,60	2243015,10	465044,28	2243015,23
283	-	-	465033,31	2243020,07
284	-	-	465032,90	2243019,13
285	465029,81	2243020,19	465029,81	2243020,19
286	465014,57	2243025,85	465014,57	2243025,85
287	464999,80	2243032,39	464999,80	2243032,39
288	-	-	464999,27	2243032,61
289	464993,46	2243034,47	464993,46	2243034,47
290	464978,08	2243034,53	464978,08	2243034,53

291	-	-	464978,68	2243039,21
292	464989,50	2243131,88	464989,50	2243131,88
293	464976,90	2243135,49	464976,90	2243135,49
294	464984,81	2243163,26	464984,81	2243163,26
295	464907,29	2243193,68	464907,29	2243193,68
296	464865,53	2243111,01	464865,53	2243111,01
297	464870,30	2243108,92	464870,30	2243108,92
298	464854,30	2243072,25	464854,30	2243072,25
299	464847,46	2243075,23	464847,46	2243075,23
300	464820,22	2243087,13	464820,22	2243087,13
301	464785,54	2243102,26	464785,54	2243102,26
302	464738,66	2243122,79	464738,66	2243122,79
303	-	-	464716,20	2243132,83
304	-	-	464709,21	2243135,94
305	-	-	464703,22	2243138,59
306	-	-	464698,83	2243140,54
1134	464687,89	2243145,11	-	-
307	464679,16	2243149,27	464679,16	2243149,27
308	-	-	464669,15	2243153,57
309	464664,79	2243155,26	464665,53	2243155,16
310	464636,87	2243167,54	464636,87	2243167,54
311	464629,87	2243170,67	464629,87	2243170,67
312	464612,61	2243133,56	464612,61	2243133,56
313	-	-	464612,59	2243133,57
314	464608,02	2243123,02	464608,02	2243123,02
315	-	-	464606,15	2243118,98
316	464606,18	2243118,97	464606,18	2243118,97
317	-	-	464598,84	2243103,24
318	-	-	464592,20	2243089,00
319	464585,20	2243073,89	464585,20	2243073,89
320	-	-	464580,58	2243063,38
321	-	-	464578,86	2243059,63
322	-	-	464578,76	2243059,34
323	-	-	464578,95	2243059,25
324	-	-	464574,31	2243048,41
325	464572,88	2243045,01	464572,88	2243045,01
326	464565,84	2243029,36	464565,84	2243029,36
327	464558,96	2243014,12	464558,96	2243014,12
328	464543,81	2242981,73	464543,81	2242981,73
329	-	-	464535,46	2242963,90
330	-	-	464535,54	2242963,86
331	464528,36	2242948,33	464528,36	2242948,33
332	464515,98	2242921,87	464515,98	2242922,29

333	-	-	464503,47	2242896,01
334	-	-	464503,93	2242895,79
335	464498,90	2242884,88	464498,90	2242884,88
336	464390,57	2242879,65	464390,57	2242879,65
337	464392,02	2242849,68	464392,02	2242849,68
338	464501,05	2242854,95	464501,05	2242854,95
339	-	-	464501,20	2242854,96
1135	464502,15	2242857,40		
1136	464502,26	2242857,35		
340	-	-	464510,08	2242874,70
341	464509,96	2242874,69	464509,99	2242874,75
342	-	-	464516,77	2242889,76
343	-	-	464516,83	2242889,73
344	-	-	464528,74	2242916,21
345	464540,62	2242942,61	464540,62	2242942,61
346	464554,47	2242936,09	464554,47	2242936,09
347	464566,83	2242930,27	464566,83	2242930,27
348	464581,45	2242923,39	464581,45	2242923,39
349	464579,36	2242918,90	464579,36	2242918,90
350	464577,57	2242915,11	464577,57	2242915,11
351	464576,47	2242912,76	464576,47	2242912,76
352	464604,96	2242903,54	464604,96	2242903,54
353	464656,16	2242883,82	464656,16	2242883,82
354	464656,77	2242888,39	464656,77	2242888,39
355	464668,49	2242886,44	464668,49	2242886,44
356	464673,65	2242884,76	464673,65	2242884,76
357	464678,12	2242882,67	464678,12	2242882,67
358	464681,48	2242883,63	464681,48	2242883,63
359	464682,71	2242883,29	464682,71	2242883,29
360	464685,80	2242882,65	464685,80	2242882,65
361	464690,16	2242881,90	464690,16	2242881,90
362	464706,01	2242879,05	464706,01	2242879,05
1137	464721,34	2242875,86	-	-
363	464721,95	2242875,73	464721,95	2242875,73
1138	464722,05	2242875,71	-	-
364	464748,27	2242866,47	464748,27	2242866,47
365	464747,31	2242863,67	464747,29	2242863,68
366	464764,22	2242858,89	464764,22	2242858,89
367	464798,18	2242843,85	464798,18	2242843,85
368	464867,49	2242816,49	464867,49	2242816,49
369	464868,91	2242820,10	464868,91	2242820,10
370	464867,57	2242820,62	464867,57	2242820,62
371	464868,68	2242823,45	464868,68	2242823,45

372	464870,02	2242822,90	464870,02	2242822,90
373	464871,07	2242825,57	464870,85	2242824,99
1139	464871,36	2242825,48	-	-
374	464945,80	2242796,26	464945,32	2242796,44
1140	464929,93	2242752,93	-	-
375	464923,41	2242735,61	464923,41	2242735,61
376	464919,68	2242726,05	464919,68	2242726,05
377	464916,28	2242715,31	464916,28	2242715,31
378	464913,01	2242707,66	464913,01	2242707,66
379	-	-	464911,97	2242705,25
380	-	-	464910,95	2242702,48
381	-	-	464910,33	2242700,98
382	-	-	464908,73	2242696,56
383	464907,12	2242691,18	464907,12	2242691,18
384	464902,09	2242679,34	464902,09	2242679,34
385	-	-	464900,71	2242675,53
386	464899,88	2242673,20	464899,88	2242673,20
387	464879,76	2242675,45	464879,76	2242675,45
388	464839,25	2242684,19	464839,25	2242684,19
389	464815,06	2242693,01	464815,06	2242693,01
390	464785,72	2242690,11	464785,72	2242690,11
391	464733,62	2242694,92	464733,62	2242694,92
392	464728,98	2242660,55	464728,98	2242660,55
393	-	-	464738,05	2242659,03
394	-	-	464737,90	2242658,15
395	464752,32	2242656,65	464754,16	2242656,05
396	464755,94	2242668,20	464755,74	2242667,12
1141	464761,78	2242668,21	-	-
1142	464761,72	2242666,61	-	-
397	464773,08	2242665,62	464773,08	2242665,62
398	-	-	464776,52	2242665,54
399	464777,07	2242665,54	464777,07	2242665,54
400	-	-	464777,97	2242665,54
401	464777,15	2242668,24	464777,93	2242666,79
402	-	-	464792,57	2242667,20
1143	464796,27	2242667,69	-	-
403	464804,13	2242667,42	464804,15	2242666,72
1144	464804,14	2242667,71	-	-
1145	464804,46	2242667,67	-	-
404	464804,74	2242668,50	464804,74	2242668,50
405	464843,25	2242663,63	464843,25	2242663,63
406	464843,14	2242663,28	464843,14	2242663,28
407	464843,73	2242663,18	464843,73	2242663,18

408	464862,00	2242660,69	464862,00	2242660,69
409	464887,36	2242654,39	464887,36	2242654,39
410	464888,55	2242658,85	464888,55	2242658,85
411	464906,22	2242654,72	464906,22	2242654,72
412	-	-	464907,96	2242654,31
413	464915,88	2242680,43	464915,73	2242678,93
414	464928,20	2242676,20	464924,18	2242676,38
415	464930,87	2242675,06	464934,88	2242672,75
416	464945,42	2242668,91	464950,04	2242667,22
417	-	-	464950,09	2242667,40
418	464954,95	2242665,83	464954,95	2242665,83
419	-	-	464955,10	2242665,78
420	-	-	464955,01	2242665,49
421	-	-	464972,09	2242660,03
422	-	-	464972,12	2242660,12
423	464984,64	2242655,96	464984,64	2242655,96
424	464983,37	2242652,21	464983,37	2242652,21
425	464991,97	2242649,25	464991,97	2242649,25
426	464993,16	2242652,67	464993,16	2242652,67
427	465004,58	2242648,70	465004,58	2242648,70
428	465004,70	2242649,10	465004,70	2242649,10
429	465012,87	2242646,02	465012,87	2242646,02
430	465012,08	2242643,13	465012,08	2242643,13
431	465015,22	2242641,98	465015,22	2242641,98
432	465022,64	2242639,49	465022,64	2242639,49
433	465023,97	2242642,94	465023,97	2242642,94
434	465036,20	2242638,17	465036,20	2242638,17
435	465036,48	2242638,11	465036,48	2242638,11
436	465046,47	2242634,24	465046,47	2242634,24
437	465047,00	2242635,71	465047,00	2242635,71
438	465047,21	2242635,67	465047,21	2242635,67
439	465051,73	2242648,39	465051,48	2242647,68
440	-	-	465051,70	2242647,61
441	465060,96	2242674,96	465060,96	2242674,96
442	-	-	465066,45	2242688,31
443	465066,48	2242688,43	465066,48	2242688,43
444	465076,73	2242712,53	465076,73	2242712,53
445	465078,43	2242715,94	465078,43	2242715,94
446	465079,10	2242718,25	465079,10	2242718,25
447	465087,21	2242737,22	465087,21	2242737,22
448	465102,37	2242731,78	465102,37	2242731,78
449	465116,28	2242726,53	465116,28	2242726,53
450	465121,58	2242724,38	465120,91	2242724,65

451	-	-	465120,81	2242724,40
452	465134,35	2242719,19	465134,35	2242719,19
453	465151,54	2242711,67	465151,54	2242711,67
454	-	-	465152,10	2242711,44
455	-	-	465152,06	2242711,35
456	-	-	465165,42	2242706,10
457	-	-	465165,45	2242706,19
458	465187,55	2242697,49	465187,55	2242697,49
459	465206,80	2242689,71	465206,80	2242689,71
460	465222,36	2242683,30	465222,36	2242683,30
461	465239,39	2242676,39	465239,39	2242676,39
462	465255,29	2242671,06	465255,29	2242671,06
463	465271,51	2242664,99	465271,51	2242664,99
464	465297,17	2242655,19	465297,17	2242655,19
465	465305,84	2242651,87	465305,84	2242651,87
466	465339,87	2242637,49	465339,87	2242637,49
467	465343,71	2242649,42	465343,71	2242649,42
468	465348,75	2242661,25	465348,75	2242661,25
469	-	-	465345,79	2242662,45
470	465341,66	2242664,10	465341,66	2242664,10
471	465343,44	2242668,83	465343,44	2242668,83
472	-	-	465347,57	2242667,20
473	465350,77	2242665,94	465350,77	2242665,94
474	465350,87	2242666,18	465350,87	2242666,18
475	465329,03	2242674,73	465329,03	2242674,73
476	465325,97	2242667,85	465325,97	2242667,85
477	465319,03	2242674,41	465319,03	2242674,41
478	465352,43	2242746,61	465352,43	2242746,61
479	465354,38	2242747,18	465354,38	2242747,18
480	465360,09	2242744,86	465360,09	2242744,86
481	465358,60	2242741,48	465358,60	2242741,48
482	465379,21	2242732,52	465379,21	2242732,52
483	465384,19	2242744,17	465384,19	2242744,17
484	465380,79	2242745,70	465380,79	2242745,70
485	465383,40	2242751,47	465383,40	2242751,47
486	465386,73	2242750,02	465386,73	2242750,02
487	465390,06	2242757,64	465390,06	2242757,64
488	-	-	465480,14	2242734,27
489	-	-	465480,03	2242733,60
490	465486,94	2242732,51	465486,94	2242732,51
491	465650,93	2242686,06	465650,93	2242686,06
492	465710,73	2242672,24	465710,73	2242672,24
493	465715,93	2242672,91	465715,93	2242672,91

494	465711,38	2242680,20	465711,38	2242680,20
495	465711,38	2242717,42	465711,38	2242717,42
496	465771,38	2242717,42	465771,38	2242717,42
497	465771,38	2242700,10	465771,38	2242700,10
498	465832,11	2242700,10	465832,11	2242700,10
104	465832,12	2242697,33	465832,12	2242697,33
499	465301,75	2242667,03	465301,75	2242667,03
500	465346,19	2242754,74	465346,19	2242754,74
501	465339,06	2242758,37	465339,06	2242758,37
502	465326,60	2242733,84	465326,60	2242733,84
503	465326,33	2242733,95	465326,33	2242733,95
504	465318,75	2242737,23	465318,75	2242737,23
505	465321,35	2242744,24	465321,35	2242744,24
506	465309,55	2242748,82	465309,55	2242748,82
1146	465313,74	2242758,54	-	-
1147	465313,36	2242758,71	-	-
507	465313,62	2242759,40	465313,62	2242759,40
508	465303,21	2242764,02	465303,21	2242764,02
509	465295,42	2242766,71	465295,42	2242766,71
510	-	-	465275,62	2242774,45
511	-	-	465258,29	2242781,04
512	-	-	465258,73	2242782,13
513	-	-	465240,05	2242789,98
514	-	-	465239,58	2242788,93
515	465230,75	2242793,89	465221,85	2242796,73
516	-	-	465205,16	2242804,23
517	465186,20	2242812,02	465186,20	2242812,02
518	465181,83	2242813,65	465181,83	2242813,65
519	465147,57	2242826,49	465147,57	2242826,49
520	-	-	465142,20	2242828,16
521	-	-	465137,81	2242830,46
522	465117,80	2242840,54	465116,70	2242840,13
1148	465118,48	2242842,00	-	-
523	465096,58	2242851,02	465095,36	2242849,03
524	465097,29	2242852,68	465096,57	2242851,46
525	465076,90	2242859,49	465076,76	2242859,26
526	465054,91	2242868,81	465060,92	2242866,17
1149	465049,03	2242871,21	-	-
1150	465030,46	2242879,08	-	-
1151	465016,82	2242884,94	-	-
527	-	-	465013,24	2242886,38
528	-	-	465009,55	2242887,95

529	465006,93	2242889,07	465006,93	2242889,07
530	464998,97	2242867,44	464998,97	2242867,44
531	464989,50	2242843,62	464989,50	2242843,62
532	464989,68	2242843,56	464989,68	2242843,56
533	464990,42	2242843,25	464990,42	2242843,25
534	464977,85	2242810,85	464977,85	2242810,85
535	464977,81	2242810,74	464977,81	2242810,74
536	465010,62	2242783,71	465010,62	2242783,71
537	-	-	465021,88	2242779,17
538	-	-	465023,74	2242778,75
539	-	-	465027,56	2242777,35
540	465034,28	2242774,01	465034,46	2242774,06
541	-	-	465034,41	2242773,96
542	-	-	465050,94	2242767,35
543	-	-	465051,25	2242768,04
544	-	-	465064,76	2242763,07
545	-	-	465076,84	2242757,43
546	-	-	465091,12	2242751,80
547	465110,03	2242743,71	465110,34	2242744,43
548	-	-	465124,63	2242739,13
549	-	-	465124,31	2242738,31
550	465150,54	2242728,38	465150,54	2242728,38
551	465171,97	2242720,16	465171,22	2242720,45
552	-	-	465171,75	2242721,73
553	-	-	465193,68	2242713,68
554	-	-	465192,78	2242711,29
555	465194,08	2242710,73	465194,08	2242710,73
556	465195,66	2242711,94	465195,66	2242711,94
557	-	-	465195,71	2242712,22
558	-	-	465209,47	2242706,67
559	-	-	465216,84	2242704,28
560	465222,78	2242701,23	465223,88	2242701,28
561	-	-	465241,30	2242694,46
562	-	-	465241,26	2242694,36
563	-	-	465246,60	2242692,37
564	-	-	465246,60	2242693,30
565	-	-	465265,77	2242685,67
566	-	-	465265,70	2242685,48
567	465280,49	2242679,75	465280,49	2242679,75
568	465296,18	2242673,94	465296,19	2242673,95
569	465295,87	2242673,31	465295,87	2242673,31
570	465295,80	2242673,17	465295,80	2242673,17
571	465295,68	2242672,96	465295,68	2242672,96



572	465295,56	2242672,75	465295,56	2242672,75
573	465295,40	2242672,55	465295,40	2242672,55
574	465295,24	2242672,36	465295,24	2242672,36
575	465295,07	2242672,18	465295,07	2242672,18
576	465294,89	2242672,02	465294,89	2242672,02
577	465294,69	2242671,86	465294,69	2242671,86
578	465294,49	2242671,72	465294,49	2242671,72
579	465294,28	2242671,59	465294,28	2242671,59
580	465294,06	2242671,48	465294,06	2242671,48
581	465293,84	2242671,37	465293,84	2242671,37
582	465293,61	2242671,28	465293,61	2242671,28
583	465293,14	2242671,15	465293,14	2242671,15
584	465292,89	2242671,11	465292,89	2242671,11
585	465292,65	2242671,09	465292,65	2242671,09
586	465292,40	2242671,07	465292,40	2242671,07
587	465292,15	2242671,07	465292,15	2242671,07
588	465291,91	2242671,09	465291,91	2242671,09
589	465291,66	2242671,12	465291,66	2242671,12
590	465291,42	2242671,17	465291,42	2242671,17
591	465285,18	2242673,18	465285,18	2242673,18
592	464962,29	2242799,66	464962,29	2242799,66
593	464957,89	2242801,39	464957,89	2242801,39
594	464953,81	2242791,50	464953,81	2242791,50
595	464957,28	2242790,06	464957,28	2242790,06
1152	464950,02	2242770,67	-	-
596	464947,75	2242765,49	464948,26	2242765,91
597	-	-	464945,76	2242758,07
598	464941,99	2242750,49	464942,01	2242750,53
599	464935,81	2242737,99	464935,81	2242737,99
600	464937,33	2242737,35	464937,33	2242737,35
601	464935,59	2242732,64	464935,59	2242732,64
602	464939,82	2242731,29	464939,82	2242731,29
603	464939,77	2242731,05	464939,77	2242731,05
604	464926,79	2242694,71	464926,79	2242694,71
605	464926,86	2242693,55	464926,86	2242693,55
606	464936,41	2242689,94	464936,41	2242689,94
607	464936,29	2242689,63	464936,29	2242689,63
608	464939,99	2242688,07	464939,99	2242688,07
609	-	-	464940,65	2242687,82
610	-	-	464940,71	2242687,96
611	464956,70	2242681,58	464956,70	2242681,58
612	464973,69	2242675,49	464973,69	2242675,49
613	464977,27	2242673,95	464977,27	2242673,95

614	464990,88	2242669,08	464990,88	2242669,08
615	464990,55	2242668,24	464990,55	2242668,24
616	465005,55	2242663,84	465005,98	2242663,72
617	465007,22	2242663,24	465007,22	2242663,24
618	465009,94	2242661,37	465009,94	2242661,37
619	465013,25	2242660,19	465013,25	2242660,19
620	465013,88	2242661,88	465013,88	2242661,88
621	465044,83	2242650,74	465044,83	2242650,74
622	465055,74	2242682,99	465055,74	2242682,99
623	465056,76	2242685,72	465056,76	2242685,72
624	465056,55	2242685,88	465056,55	2242685,88
625	465058,81	2242691,29	465058,81	2242691,29
626	465056,06	2242692,43	465056,06	2242692,43
627	465058,91	2242699,55	465058,91	2242699,55
628	465062,54	2242698,62	465062,54	2242698,62
629	465070,18	2242716,79	465070,18	2242716,79
630	465069,70	2242716,99	465069,70	2242716,99
631	465071,22	2242720,82	465071,22	2242720,82
632	465071,65	2242720,64	465071,65	2242720,64
633	465079,65	2242740,57	465079,65	2242740,57
634	-	-	465063,92	2242746,74
635	465057,83	2242749,16	465054,12	2242750,58
636	465049,33	2242752,64	465049,33	2242752,64
1153	465037,54	2242757,38	-	-
637	465034,39	2242758,52	465034,04	2242758,61
1154	465032,35	2242759,47	-	-
638	-	-	465020,38	2242763,93
639	-	-	465020,51	2242764,23
640	465016,32	2242765,92	465016,32	2242765,92
641	465012,41	2242767,52	465012,41	2242767,52
642	465003,57	2242771,26	465003,57	2242771,26
643	464987,77	2242777,37	464987,55	2242777,23
644	464985,44	2242776,69	464985,44	2242776,69
645	464980,65	2242778,62	464980,65	2242778,62
646	464981,28	2242780,14	464981,28	2242780,14
647	464985,23	2242778,47	464985,23	2242778,47
648	464986,33	2242781,12	464986,33	2242781,12
649	465290,69	2242662,54	465290,69	2242662,54
650	465292,75	2242662,03	465292,75	2242662,03
651	465293,06	2242661,99	465293,06	2242661,99
652	465293,61	2242661,97	465293,61	2242661,97
653	465294,18	2242661,99	465294,18	2242661,99
654	465294,73	2242662,03	465294,73	2242662,03

655	465295,29	2242662,11	465295,29	2242662,11
656	465295,84	2242662,23	465295,84	2242662,23
657	465296,38	2242662,38	465296,38	2242662,38
658	465296,92	2242662,57	465296,92	2242662,57
659	465297,42	2242662,79	465297,42	2242662,79
660	465297,93	2242663,04	465297,93	2242663,04
661	465298,42	2242663,32	465298,42	2242663,32
662	465298,88	2242663,64	465298,88	2242663,64
663	465299,33	2242663,97	465299,33	2242663,97
664	465299,76	2242664,34	465299,76	2242664,34
665	465300,16	2242664,74	465300,16	2242664,74
666	465300,53	2242665,15	465300,53	2242665,15
667	465300,88	2242665,60	465300,88	2242665,60
668	465301,20	2242666,05	465301,20	2242666,05
669	465301,49	2242666,53	465301,49	2242666,53
499	465301,75	2242667,03	465301,75	2242667,03
670	464955,08	2242811,78	464955,08	2242811,78
671	464977,28	2242862,21	464977,28	2242862,21
672	464972,09	2242864,52	464972,09	2242864,52
673	-	-	465007,70	2242951,57
674	-	-	465014,97	2242947,69
675	-	-	465018,21	2242953,97
1155	465011,33	2242960,43	-	-
676	465019,56	2242956,20	465019,21	2242956,58
677	-	-	465021,51	2242960,31
678	-	-	465022,42	2242962,09
679	465029,83	2242976,67	465029,82	2242976,67
1156	465019,87	2242981,24	-	-
680	-	-	465030,21	2242976,47
681	-	-	465032,86	2242981,94
682	-	-	465033,95	2242983,83
683	-	-	465031,59	2242984,74
684	-	-	465034,81	2242992,63
685	-	-	465037,34	2242991,63
686	-	-	465043,36	2243005,76
687	465031,70	2243010,24	465031,70	2243010,24
688	465019,90	2243014,69	465019,90	2243014,69
689	464987,31	2243022,10	464987,31	2243022,10
690	464970,66	2243020,88	464970,66	2243020,88
691	464961,70	2243094,78	464961,70	2243094,78
692	464964,08	2243094,78	464964,08	2243094,78
693	464964,08	2243104,78	464964,08	2243104,78

694	464960,49	2243104,78	464960,49	2243104,78
695	464956,47	2243137,94	464956,47	2243137,94
696	464906,14	2243157,32	464906,14	2243157,32
697	464863,53	2243060,02	464863,53	2243060,02
698	464851,92	2243046,05	464851,92	2243046,05
699	-	-	464851,72	2243045,66
700	-	-	464851,81	2243045,62
701	464845,62	2243033,98	464845,62	2243033,98
702	-	-	464841,68	2243024,49
703	-	-	464834,36	2243009,74
704	464834,22	2243009,96	464834,17	2243009,84
705	464826,33	2242993,76	464826,33	2242993,76
706	464822,13	2242984,62	464822,13	2242984,62
707	464818,70	2242977,73	464818,70	2242977,73
708	464818,67	2242977,62	464818,67	2242977,62
709	464818,48	2242977,70	464818,48	2242977,70
1157	464810,76	2242961,83	-	-
866	464810,53	2242961,34	-	-
710	464810,04	2242960,33	464810,04	2242960,33
1158	464809,38	2242958,92	-	-
711	-	-	464804,54	2242948,65
712	464803,11	2242945,71	464803,11	2242945,71
713	464802,96	2242945,39	464802,96	2242945,39
714	464791,31	2242919,41	464791,31	2242919,41
715	464789,29	2242914,38	464789,29	2242914,38
716	464788,83	2242914,57	464788,83	2242914,57
717	464787,36	2242910,85	464787,36	2242910,85
718	464786,91	2242910,54	464786,91	2242910,54
719	464782,33	2242900,94	464782,33	2242900,94
720	464775,65	2242886,85	464775,65	2242886,85
721	464782,16	2242884,16	464782,16	2242884,16
722	464779,60	2242878,60	464779,60	2242878,60
723	464800,41	2242869,78	464800,41	2242869,78
724	464810,07	2242864,90	464810,07	2242864,90
725	464812,80	2242863,52	464812,80	2242863,52
726	464816,58	2242870,62	464816,58	2242870,62
727	464841,75	2242860,65	464841,75	2242860,65
728	464843,90	2242849,79	464843,90	2242849,79
729	464945,70	2242808,92	464945,70	2242808,92
670	464955,08	2242811,78	464955,08	2242811,78
730	464752,17	2242879,16	464752,24	2242879,40
731	-	-	464760,81	2242898,30

732	464765,61	2242908,76	464765,61	2242908,76
733	-	-	464767,56	2242912,74
734	464769,32	2242916,32	464769,32	2242916,32
735	464774,19	2242926,29	464774,15	2242926,32
736	464774,73	2242926,03	464774,63	2242926,10
1159	464781,88	2242942,12	-	-
737	464781,76	2242942,17	464781,76	2242942,17
1160	464786,13	2242952,56	-	-
738	464786,83	2242953,93	464786,76	2242954,07
1161	464791,21	2242963,63	-	-
739	-	-	464795,54	2242973,01
740	464795,70	2242972,90	464795,71	2242972,93
741	464802,96	2242987,94	464802,96	2242987,94
742	-	-	464803,12	2242988,30
743	-	-	464803,04	2242988,34
744	464810,25	2243003,59	464810,25	2243003,59
745	-	-	464815,14	2243014,33
746	464817,32	2243018,70	464817,32	2243018,70
1162	464819,70	2243023,15	-	-
1163	464819,59	2243023,20	-	-
747	464824,24	2243032,46	464824,24	2243032,46
748	464835,01	2243054,13	464835,01	2243054,13
749	464793,25	2243074,84	464793,25	2243074,84
750	464785,33	2243076,33	464785,33	2243076,33
751	464751,95	2243093,13	464751,95	2243093,13
752	464740,87	2243071,53	464740,87	2243071,53
753	464734,68	2243058,31	464734,68	2243058,31
754	464734,97	2243057,79	464734,97	2243057,79
755	464733,43	2243054,66	464733,56	2243054,92
756	-	-	464733,79	2243054,82
757	464731,65	2243053,79	464731,65	2243053,79
758	464729,84	2243050,12	464729,84	2243050,12
759	464725,27	2243040,44	464725,27	2243040,44
760	464719,06	2243028,32	464719,06	2243028,32
761	464717,35	2243024,73	464717,35	2243024,73
762	464717,34	2243024,13	464717,34	2243024,13
763	464714,99	2243019,43	464714,99	2243019,43
764	464710,05	2243009,09	464710,05	2243009,09
765	464700,76	2242989,94	464700,76	2242989,94
766	464700,45	2242989,28	464700,45	2242989,28
767	464701,25	2242988,64	464701,25	2242988,64
768	464699,82	2242985,47	464699,82	2242985,47
769	464699,33	2242984,91	464699,33	2242984,91

770	464697,79	2242981,71	464697,79	2242981,71
771	464696,27	2242979,18	464696,27	2242979,18
772	-	-	464696,22	2242979,06
773	-	-	464696,63	2242978,86
774	-	-	464696,22	2242978,02
1164	464694,48	2242975,46	-	-
775	464694,06	2242974,68	464694,51	2242974,56
776	464692,56	2242971,62	464692,64	2242970,55
1165	464689,44	2242965,55		
1166	464686,75	2242960,16		
777	-	-	464686,07	2242956,49
778	-	-	464685,22	2242956,90
779	464681,11	2242948,17	464681,11	2242948,17
780	464678,41	2242942,28	464678,41	2242942,28
781	464677,87	2242941,29	464677,87	2242941,29
782	464668,63	2242921,66	464668,63	2242921,66
783	464662,80	2242908,08	464662,80	2242908,08
784	464704,33	2242894,14	464704,33	2242894,14
785	464702,86	2242889,33	464702,86	2242889,33
786	464711,11	2242886,41	464711,11	2242886,41
787	464711,91	2242886,90	464711,91	2242886,90
788	464717,56	2242884,88	464717,56	2242884,88
789	464718,89	2242888,06	464718,89	2242888,06
790	464722,23	2242887,56	464722,23	2242887,56
791	464727,13	2242886,05	464727,13	2242886,05
792	464728,00	2242888,30	464728,00	2242888,30
1167	464748,63	2242880,72	-	-
730	464752,17	2242879,16	464752,24	2242879,40
793	464645,70	2242914,91	464645,70	2242914,91
794	-	-	464650,65	2242925,91
795	464652,42	2242929,50	464652,35	2242929,47
796	-	-	464654,16	2242933,30
797	-	-	464656,09	2242937,43
798	464662,77	2242950,35	464663,04	2242950,88
1168	464663,21	2242950,14	-	-
1169	464664,78	2242953,46	-	-
1170	464664,57	2242953,55	-	-
799	464665,00	2242954,36	464665,00	2242954,36
800	464665,19	2242954,77	464665,19	2242954,77
801	464666,47	2242957,60	464666,47	2242957,60
802	464672,04	2242969,90	464672,04	2242969,90
803	-	-	464677,07	2242980,11

804	464678,67	2242983,13	464678,67	2242983,30
805	-	-	464679,36	2242984,64
806	464680,76	2242987,20	464680,73	2242987,30
807	464682,63	2242990,70	464685,31	2242996,20
808	464689,77	2243005,07	464689,64	2243004,90
809	464689,43	2243005,23	464689,08	2243005,13
810	464691,22	2243009,09	464690,77	2243008,82
811	464691,65	2243009,67	464691,16	2243009,69
812	-	-	464691,47	2243009,50
813	-	-	464691,70	2243009,89
814	464693,10	2243013,01	464693,10	2243013,01
815	464698,08	2243022,34	464698,08	2243022,34
816	464702,94	2243032,49	464702,94	2243032,49
817	-	-	464704,71	2243036,15
818	464704,91	2243036,55	464704,89	2243036,56
819	464712,17	2243052,26	464712,17	2243052,26
1171	464714,98	2243057,86	-	-
820	464716,66	2243061,36	464716,65	2243061,59
821	464718,67	2243065,82	464718,54	2243065,81
822	464719,56	2243067,43	464719,56	2243067,43
823	464720,64	2243069,87	464720,64	2243069,87
1172	464722,23	2243073,05	-	-
824	-	-	464724,96	2243079,21
1173	464727,91	2243084,93	-	-
825	464732,60	2243094,59	464732,01	2243093,87
826	-	-	464732,88	2243095,69
827	464734,45	2243098,68	464733,80	2243097,46
828	464734,90	2243099,05	464734,92	2243099,59
829	464735,44	2243100,65	464735,27	2243100,28
830	464736,51	2243103,04	464736,51	2243103,04
831	464732,53	2243104,79	464732,53	2243104,79
832	464732,00	2243103,52	464731,33	2243101,91
833	464731,90	2243103,56	464731,17	2243101,52
1174	464729,63	2243102,33	-	-
834	464728,46	2243102,94	464728,46	2243102,94
835	464727,77	2243101,58	464727,77	2243101,58
836	464719,32	2243105,50	464719,32	2243105,50
837	464715,61	2243107,22	464715,61	2243107,22
838	464711,64	2243109,07	464711,64	2243109,07
839	464706,74	2243111,29	464706,74	2243111,29
840	464685,91	2243120,88	464685,91	2243120,88
841	464684,39	2243117,68	464684,39	2243117,68
842	464671,64	2243124,37	464671,64	2243124,37

843	464672,97	2243127,64	464672,97	2243127,64
844	-	-	464670,17	2243128,57
845	464664,26	2243131,09	464664,26	2243131,03
1175	464656,99	2243134,43	-	-
846	464632,92	2243144,58	464632,92	2243144,58
847	464624,66	2243127,69	464624,66	2243127,69
848	464620,02	2243117,78	464620,02	2243117,78
849	-	-	464620,20	2243117,38
850	464618,48	2243114,42	464618,73	2243114,33
851	464617,77	2243114,65	464617,77	2243114,65
852	464615,67	2243109,75	464615,67	2243109,75
853	464611,91	2243101,28	464611,91	2243101,28
854	464612,36	2243101,04	464612,86	2243100,78
855	-	-	464606,22	2243086,37
856	-	-	464598,68	2243070,77
857	-	-	464598,56	2243070,82
858	-	-	464591,89	2243056,22
859	-	-	464592,84	2243055,81
860	-	-	464592,61	2243055,42
861	-	-	464591,48	2243052,77
862	-	-	464586,91	2243042,84
863	-	-	464586,01	2243043,23
864	-	-	464583,62	2243038,00
865	-	-	464579,51	2243029,10
867	464573,23	2243015,37	464573,23	2243015,37
868	464566,53	2243000,42	464566,53	2243000,42
869	-	-	464566,53	2242999,94
870	-	-	464565,05	2242996,79
871	-	-	464559,87	2242984,42
872	-	-	464548,43	2242958,35
873	464546,36	2242954,85	464546,36	2242954,85
874	464587,76	2242936,74	464587,77	2242936,75
875	464601,24	2242935,67	464601,24	2242935,67
793	464645,70	2242914,91	464645,70	2242914,91
876	465392,21	2242830,12	465392,21	2242830,12
877	465392,05	2242877,04	465392,05	2242877,04
878	465389,79	2242877,69	465389,79	2242877,69
879	465383,99	2242840,84	465383,99	2242840,84
880	465387,53	2242832,56	465387,53	2242832,56
876	465392,21	2242830,12	465392,21	2242830,12
881	465348,11	2242867,34	465348,11	2242867,34



882	465348,17	2242868,79	465348,17	2242868,79
883	465347,62	2242867,47	465347,62	2242867,47
881	465348,11	2242867,34	465348,11	2242867,34
884	466171,09	2243096,85	-	-
885	466171,08	2243099,84	-	-
886	466159,69	2243099,85	-	-
887	466159,70	2243096,85	-	-
884	466171,09	2243096,85	-	-
888	466120,02	2243096,85	-	-
889	466120,03	2243099,85	-	-
890	466088,73	2243099,85	-	-
891	466057,49	2243099,85	-	-
892	466026,07	2243099,85	-	-
893	465994,71	2243099,85	-	-
894	465963,35	2243099,85	-	-
895	465963,36	2243096,85	-	-
888	466120,02	2243096,85	-	-
896	465914,50	2242886,76	-	-
897	465914,51	2243089,78	-	-
898	465830,98	2243090,94	-	-
896	465914,50	2242886,76	-	-
899	465827,33	2242922,27	-	-
900	465812,65	2243009,58	-	-
901	465705,18	2243009,58	-	-
902	465705,18	2242922,27	-	-
899	465827,33	2242922,27	-	-
903	465809,70	2243027,08	-	-
904	465805,02	2243055,43	-	-
905	465761,92	2243060,54	-	-
906	465732,72	2243064,00	-	-
907	465705,17	2243067,27	-	-
908	465705,18	2243027,11	-	-
909	465732,72	2243027,10	-	-
910	465761,92	2243027,09	-	-
903	465809,70	2243027,08	-	-
911	466120,03	2243123,35	-	-
912	466120,03	2243155,35	-	-

913	466088,67	2243155,35	-	-
914	466057,37	2243155,35	-	-
915	466026,01	2243155,35	-	-
916	465994,65	2243155,35	-	-
917	465963,28	2243155,35	-	-
918	465963,28	2243123,35	-	-
919	465994,65	2243123,35	-	-
920	466026,01	2243123,35	-	-
921	466057,37	2243123,35	-	-
922	466088,67	2243123,35	-	-
911	466120,03	2243123,35	-	-
923	466120,03	2243161,35	-	-
924	466120,03	2243193,35	-	-
925	466088,67	2243193,35	-	-
926	466057,43	2243193,35	-	-
927	466026,01	2243193,35	-	-
928	465994,65	2243193,35	-	-
929	465963,28	2243193,35	-	-
930	465963,28	2243161,35	-	-
931	465994,65	2243161,35	-	-
932	466026,01	2243161,35	-	-
933	466057,43	2243161,35	-	-
934	466088,67	2243161,35	-	-
923	466120,03	2243161,35	-	-
935	465933,86	2243123,35	-	-
936	465933,86	2243155,35	-	-
937	465902,50	2243155,35	-	-
938	465871,20	2243155,35	-	-
939	465839,84	2243155,35	-	-
940	465839,84	2243123,35	-	-
941	465871,20	2243123,35	-	-
942	465902,50	2243123,35	-	-
935	465933,86	2243123,35	-	-
943	465933,86	2243161,35	-	-
944	465933,86	2243193,35	-	-
945	465902,50	2243193,35	-	-
946	465871,20	2243193,35	-	-
947	465839,84	2243193,35	-	-
948	465839,84	2243161,35	-	-
949	465871,20	2243161,35	-	-

950	465902,50	2243161,35	-	-
943	465933,86	2243161,35	-	-
951	465813,06	2243120,90	-	-
952	465816,02	2243221,03	-	-
953	465788,44	2243221,66	-	-
951	465813,06	2243120,90	-	-
954	465783,52	2243123,40	-	-
955	465783,52	2243158,72	-	-
956	465755,06	2243158,71	-	-
957	465726,66	2243158,71	-	-
958	465698,32	2243158,70	-	-
959	465691,06	2243158,69	-	-
960	465691,07	2243123,41	-	-
961	465698,32	2243123,40	-	-
962	465726,66	2243123,40	-	-
963	465755,06	2243123,40	-	-
954	465783,52	2243123,40	-	-
964	465783,52	2243164,70	-	-
965	465783,52	2243200,00	-	-
966	465755,06	2243200,00	-	-
967	465726,66	2243200,00	-	-
968	465698,32	2243200,00	-	-
969	465691,06	2243199,99	-	-
970	465691,06	2243164,71	-	-
971	465698,32	2243164,70	-	-
972	465726,66	2243164,70	-	-
973	465755,06	2243164,70	-	-
964	465783,52	2243164,70	-	-
974	466120,03	2243213,35	-	-
975	466120,03	2243239,45	-	-
976	466120,02	2243265,55	-	-
977	466120,02	2243291,69	-	-
978	466120,02	2243317,86	-	-
979	466120,01	2243343,96	-	-
980	466120,01	2243370,10	-	-
981	466120,00	2243396,20	-	-
982	466119,99	2243408,62	-	-
983	466081,75	2243405,95	-	-
984	466081,74	2243396,20	-	-

985	466081,74	2243370,10	-	-
986	466081,74	2243343,96	-	-
987	466081,74	2243317,86	-	-
988	466081,74	2243291,69	-	-
989	466081,74	2243265,55	-	-
990	466081,74	2243239,45	-	-
991	466081,74	2243213,35	-	-
974	466120,03	2243213,35	-	-
992	466075,77	2243213,35	-	-
993	466075,77	2243245,50	-	-
994	466075,77	2243277,95	-	-
995	466075,77	2243310,25	-	-
996	466075,77	2243342,70	-	-
997	466043,77	2243342,70	-	-
998	466043,77	2243310,25	-	-
999	466043,77	2243277,95	-	-
1000	466043,77	2243245,50	-	-
1001	466043,77	2243213,35	-	-
992	466075,77	2243213,35	-	-
1002	466023,83	2243213,35	-	-
1003	466023,83	2243245,65	-	-
1004	466023,83	2243277,95	-	-
1005	466023,83	2243310,25	-	-
1006	466023,83	2243342,49	-	-
1007	465991,83	2243342,49	-	-
1008	465991,83	2243310,25	-	-
1009	465991,83	2243277,95	-	-
1010	465991,83	2243245,65	-	-
1011	465991,83	2243213,35	-	-
1002	466023,83	2243213,35	-	-
1012	465985,86	2243213,35	-	-
1013	465985,86	2243245,65	-	-
1014	465985,86	2243277,95	-	-
1015	465985,86	2243310,25	-	-
1016	465985,86	2243342,55	-	-
1017	465985,86	2243375,00	-	-
1018	465985,85	2243399,25	-	-
1019	465953,87	2243397,00	-	-
1020	465953,86	2243375,00	-	-
1021	465953,86	2243342,55	-	-

1022	465953,86	2243310,25	-	-
1023	465953,86	2243277,95	-	-
1024	465953,86	2243245,65	-	-
1025	465953,86	2243213,35	-	-
1012	465985,86	2243213,35	-	-
1026	465933,86	2243213,35	-	-
1027	465933,86	2243239,45	-	-
1028	465933,86	2243265,55	-	-
1029	465933,86	2243291,65	-	-
1030	465933,86	2243317,75	-	-
1031	465933,86	2243343,85	-	-
1032	465933,86	2243369,95	-	-
1033	465933,85	2243395,62	-	-
1034	465895,57	2243392,93	-	-
1035	465895,56	2243369,95	-	-
1036	465895,56	2243343,85	-	-
1037	465895,56	2243317,75	-	-
1038	465895,56	2243291,65	-	-
1039	465895,56	2243265,55	-	-
1040	465895,56	2243239,45	-	-
1041	465895,56	2243213,35	-	-
1026	465933,86	2243213,35	-	-
1042	465889,59	2243213,35	-	-
1043	465889,59	2243239,45	-	-
1044	465889,59	2243265,55	-	-
1045	465889,59	2243291,65	-	-
1046	465889,59	2243317,75	-	-
1047	465889,59	2243343,85	-	-
1048	465889,59	2243369,95	-	-
1049	465889,58	2243392,52	-	-
1050	465851,30	2243389,85	-	-
1051	465851,29	2243369,95	-	-
1052	465851,29	2243343,85	-	-
1053	465851,29	2243317,75	-	-
1054	465851,29	2243291,65	-	-
1055	465851,29	2243265,55	-	-
1056	465851,29	2243239,45	-	-
1057	465851,29	2243213,35	-	-
1042	465889,59	2243213,35	-	-
1058	465831,29	2243246,31	-	-

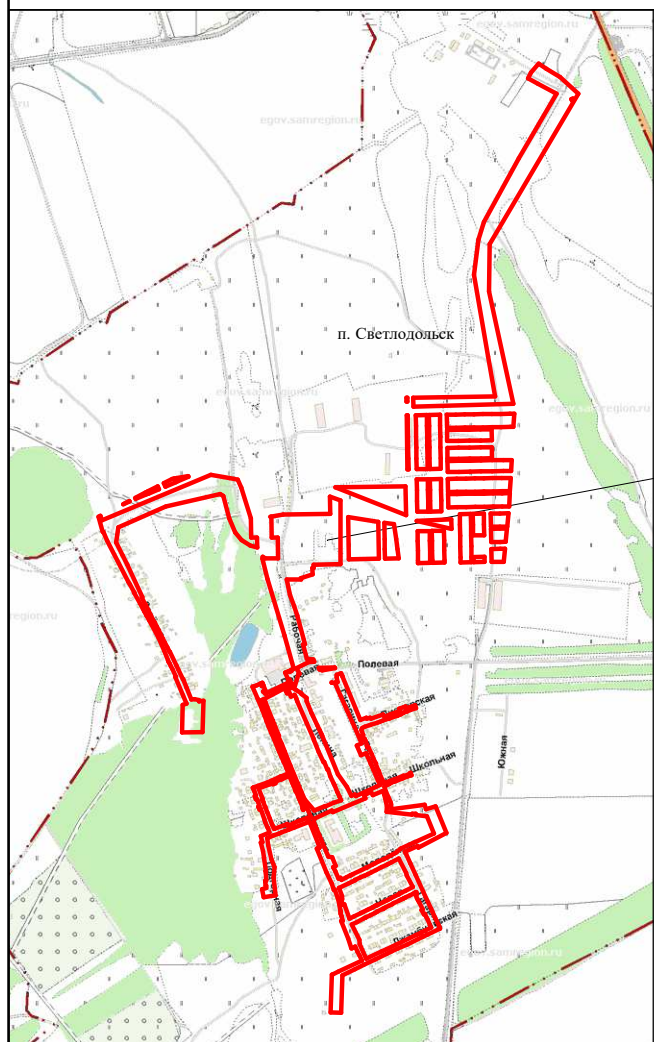
1059	465831,29	2243278,31	-	-
1060	465799,93	2243278,31	-	-
1061	465768,63	2243278,31	-	-
1062	465737,33	2243278,31	-	-
1063	465706,03	2243278,31	-	-
1064	465691,06	2243278,30	-	-
1065	465691,06	2243246,32	-	-
1066	465706,03	2243246,31	-	-
1067	465737,33	2243246,31	-	-
1068	465768,63	2243246,31	-	-
1069	465799,93	2243246,31	-	-
1058	465831,29	2243246,31	-	-
1070	465831,29	2243284,31	-	-
1071	465831,29	2243316,31	-	-
1072	465799,93	2243316,31	-	-
1073	465768,63	2243316,31	-	-
1074	465768,63	2243284,31	-	-
1075	465799,93	2243284,31	-	-
1070	465831,29	2243284,31	-	-
1076	465706,03	2243284,31	-	-
1077	465706,03	2243316,31	-	-
1078	465691,06	2243316,30	-	-
1079	465691,08	2243284,32	-	-
1076	465706,03	2243284,31	-	-
1080	465831,29	2243336,31	-	-
1081	465831,29	2243362,41	-	-
1082	465831,28	2243388,07	-	-
1083	465793,00	2243383,60	-	-
1084	465792,99	2243362,41	-	-
1085	465792,99	2243336,31	-	-
1080	465831,29	2243336,31	-	-
1086	465787,03	2243336,31	-	-
1087	465787,03	2243362,41	-	-
1088	465787,02	2243382,92	-	-
1089	465748,74	2243378,46	-	-
1090	465748,73	2243362,41	-	-
1091	465748,73	2243336,31	-	-
1086	465787,03	2243336,31	-	-

1092	465728,73	2243336,31	-	-
1093	465728,73	2243362,41	-	-
1094	465728,72	2243376,15	-	-
1095	465691,07	2243371,77	-	-
1096	465691,06	2243336,32	-	-
1092	465728,73	2243336,31	-	-
1097	465875,20	2242270,51	-	-
1098	465884,09	2242288,42	-	-
1099	465882,59	2242289,03	-	-
1097	465875,20	2242270,51	-	-
1100	465893,04	2242306,39	-	-
1101	465907,92	2242336,34	-	-
1102	465902,37	2242338,57	-	-
1103	465890,01	2242307,60	-	-
1100	465893,04	2242306,39	-	-
1104	465910,59	2242341,77	-	-
1105	465925,46	2242371,72	-	-
1106	465916,96	2242375,12	-	-
1107	465904,60	2242344,16	-	-
1104	465910,59	2242341,77	-	-
1108	465934,39	2242389,70	-	-
1109	465946,42	2242413,95	-	-
1110	465947,39	2242420,41	-	-
1111	465936,77	2242424,67	-	-
1112	465924,38	2242393,70	-	-
1108	465934,39	2242389,70	-	-
1113	465948,30	2242426,52	-	-
1114	465953,34	2242460,34	-	-
1115	465951,35	2242461,14	-	-
1116	465938,99	2242430,23	-	-
1113	465948,30	2242426,52	-	-

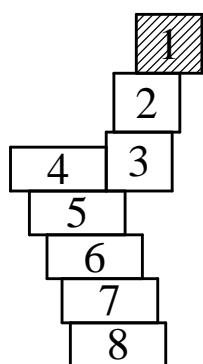
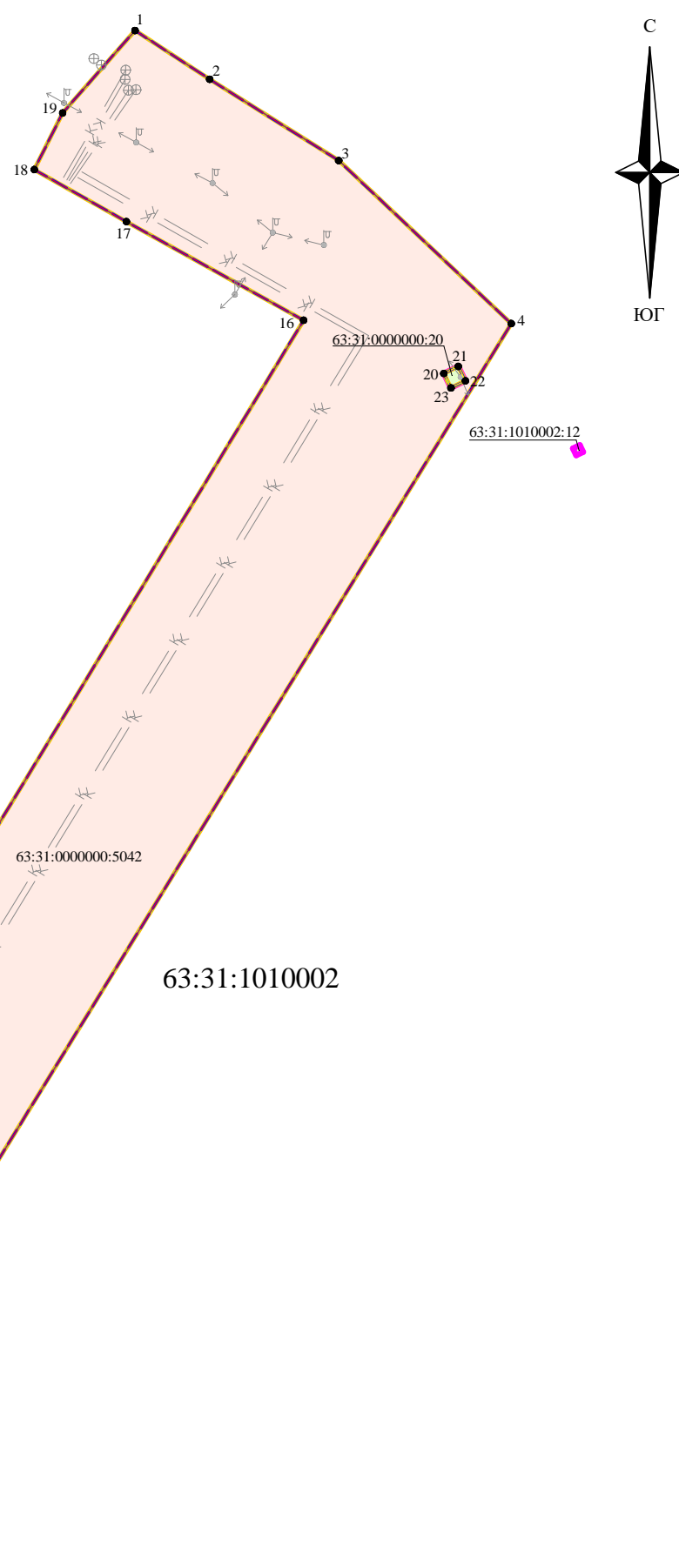
## ЧЕРТЕЖИ МЕЖЕВАНИЯ ТЕРРИТОРИИ



# Чертеж межевания территории



земельный участок  
с кадастровым номером 63:31:0000000:5042

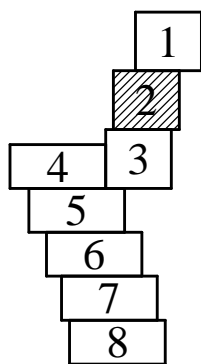
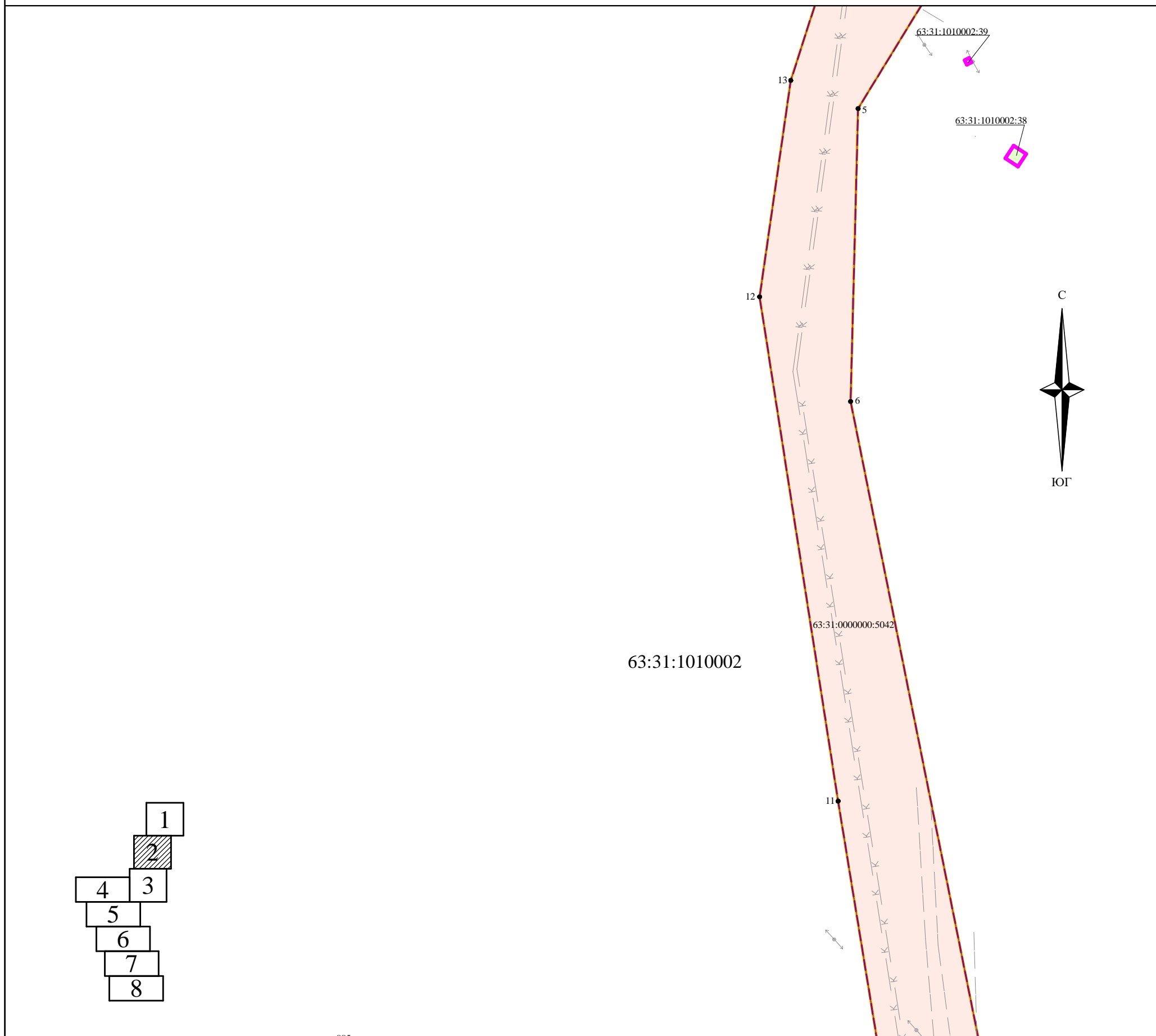


## Условные обозначения:

- Измененные границы зоны планируемого размещения линейного объекта
- Существующие границы зоны планируемого размещения линейного объекта
- Граница кадастрового квартала
- Контур объекта капитального строительства согласно сведениям ЕГРН
- Земельный участок согласно сведениям ЕГРН
- Уточненные границы земельного участка с кадастровым номером 63:31:0000000:5042
- Границы земельного участка с кадастровым номером 63:31:0000000:5042 согласно сведениям ЕГРН
- 63:31:1010001:561 Кадастровый номер объекта капитального строительства
- 63:31:1010001:15 Кадастровый номер земельного участка
- 63:31:1010001 Кадастровый номер кадастрового квартала
- 1 • Характерная точка границ земельного участка и границ зоны планируемого размещения линейного объекта
- 14 • Прекращающая существование характерная точка границ
- — — Трасса кабеля связи
- T — Трасса теплотрассы
- В — Трасса водопровода
- К — Трасса канализации
- Г — Трасса газопровода
- ↔ Линия электропередач

Администрация сельского поселения Светлодольск муниципального района Сергиевский Самарской области						Изменения в проект планировки территории и проект межевания территории объекта: «Строительство сетей водоснабжения и водоотведения пос. Светлодольск муниципального района Сергиевский Самарской области» в границах сельского поселения Светлодольск муниципального района Сергиевский Самарской области»					
Изм	Кол.уч	Лист	№ док	Подпись	Дата	Проект межевания территории			Стадия	Лист	Листов
									Основная часть		
Разработал	Ю.Р.Абзалетдинов				12.07.2021	Чертеж межевания территории, с обозначением границ образуемых и изменяемых земельных участков на кадастровом плане территории Масштаб 1:2000			ООО "ТЕХНО-ПЛАН"		
Проверил	А.В.Урюпин				12.07.2021						

# Чертеж межевания территории

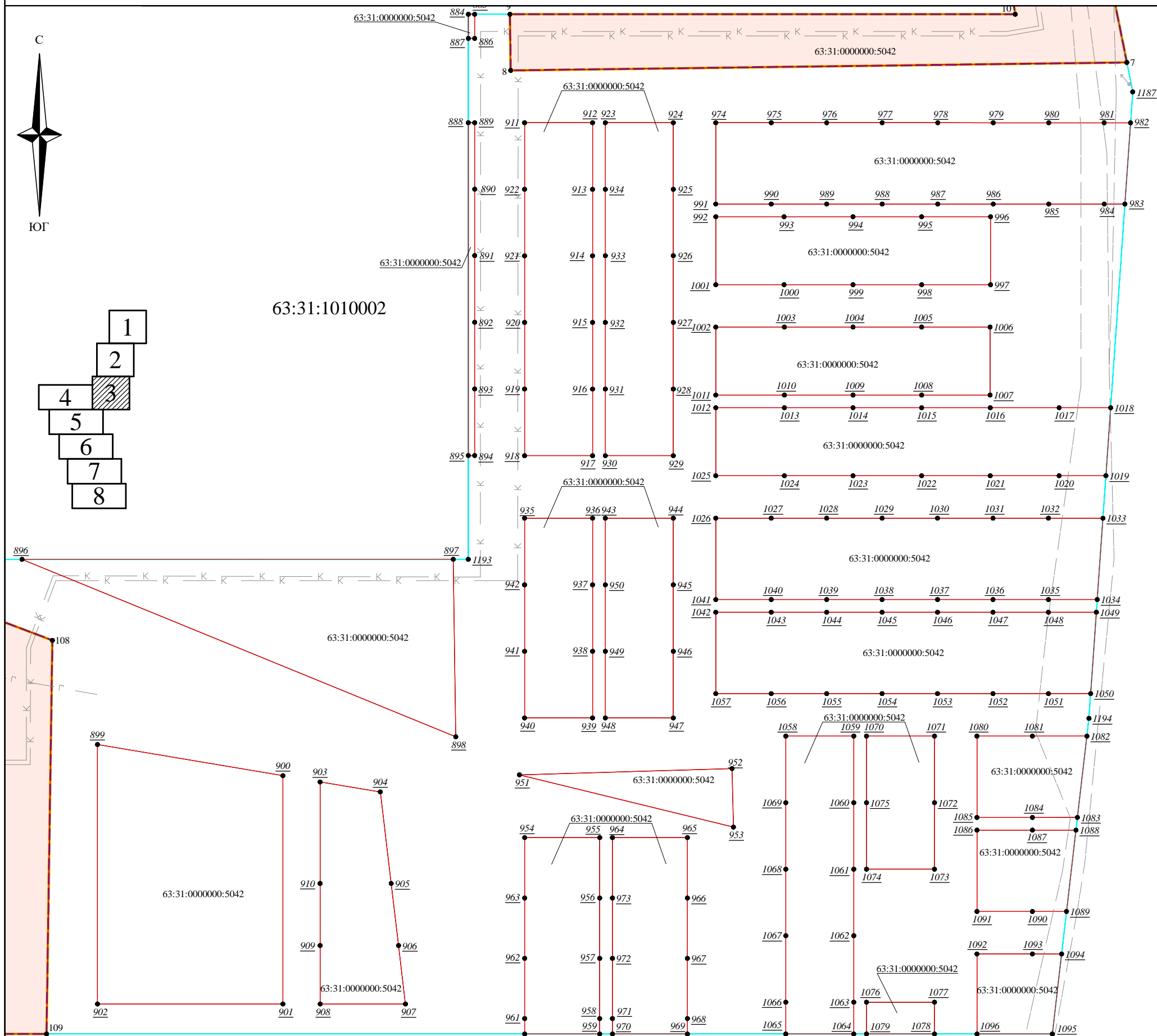


## Условные обозначения:

- |  |   |  |                      |
|--|---|--|----------------------|
|  | Измененные границы зоны планируемого размещения линейного объекта                           |  | Трасса кабеля связи  |
|  | Существующие границы зоны планируемого размещения линейного объекта                         |  | Трасса теплопровода  |
|  | Граница кадастрового квартала   |  | Трасса водопровода   |
|  | Контур объекта капитального строительства согласно сведениям ЕГРН                           |  | Трасса канализации   |
|  | Земельный участок согласно сведениям ЕГРН   |  | Трасса газопровода   |
|  | Уточненные границы земельного участка с кадастровым номером 63:31:0000000:5042              |  | Линия электропередач |
|  | Границы земельного участка с кадастровым номером 63:31:0000000:5042 согласно сведениям ЕГРН |  |                      |
- 63:31:1010001:561 Кадастровый номер объекта капитального строительства  
 63:31:1010001:15 Кадастровый номер земельного участка  
 63:31:1010001 Кадастровый номер кадастрового квартала  
 1 • Характерная точка границ земельного участка и границ зоны планируемого размещения линейного объекта  
 14 • Прекращающая существование характерная точка границ

Администрация сельского поселения Светлодольск муниципального района Сергиевский Самарской области						Изменения в проект планировки территории и проект межевания территории объекта: «Строительство сетей водоснабжения и водоотведения пос. Светлодольск муниципального района Сергиевский Самарской области» в границах сельского поселения Светлодольск муниципального района Сергиевский Самарской области»					
Изм	Кол.уч	Лист	№ док	Подпись	Дата						
						Проект межевания территории			Стадия	Лист	Листов
						Основная часть			ПМТ	2	8
Разработал		Ю.Р.Абзалетдинов			12.07.2021	Чертеж межевания территории, с обозначением границ образуемых и изменяемых земельных участков на кадастровом плане территории Масштаб 1:2000				ООО "ТЕХНО-ПЛАН"	
Проверил		А.В.Урюпин			12.07.2021						

# Чертеж межевания территории



## Условные обозначения:

- Измененные границы зоны планируемого размещения линейного объекта
- Сужающиеся границы зоны планируемого размещения линейного объекта
- Граница кадастрового квартала
- Контур объекта капитального строительства согласно сведениям ЕГРН
- Земельный участок согласно сведениям ЕГРН
- Уточненные границы земельного участка с кадастровым номером 63:31:0000000:5042
- Границы земельного участка с кадастровым номером 63:31:0000000:5042 согласно сведениям ЕГРН
- — Трасса кабеля связи
- Т — Трасса теплопровода
- В — Трасса водопровода
- К — Трасса канализации
- Г — Трасса газопровода
- ↔ Линия электропередач

63:31:1010001:561 Кадастровый номер объекта капитального строительства

63:31:1010001:15 Кадастровый номер земельного участка

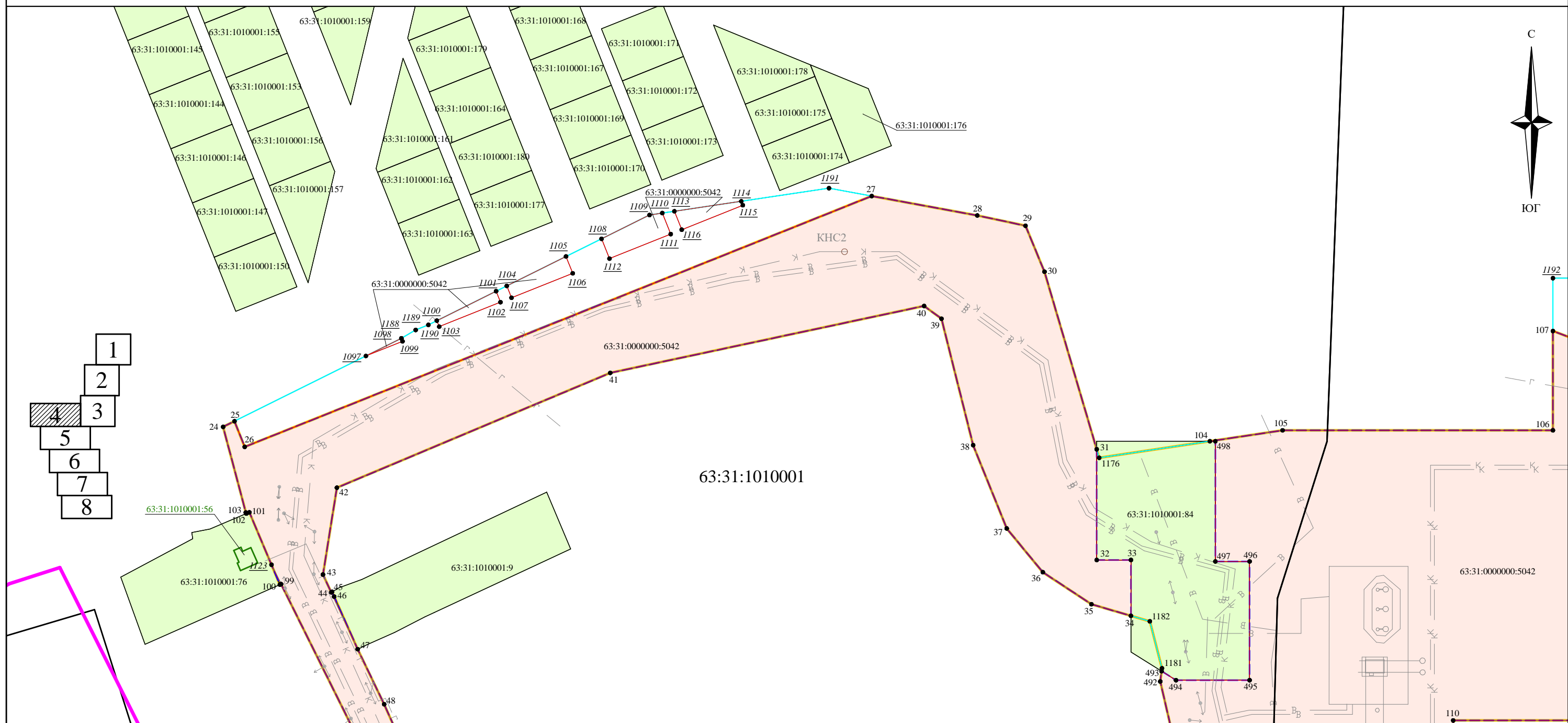
63:31:1010001 Кадастровый номер кадастрового квартала

1 • Характерная точка границ земельного участка и границ зоны планируемого размещения линейного объекта

14 • Прекращающая существование характерная точка границ

Администрация сельского поселения Светлодольск муниципального района Сергиевский Самарской области						Изменения в проект планировки территории и проект межевания территории объекта: «Строительство сетей водоснабжения и водоотведения пос. Светлодольск муниципального района Сергиевский Самарской области» в границах сельского поселения Светлодольск муниципального района Сергиевский Самарской области»				
Изм	Кол.уч	Лист	№ док	Подпись	Дата	Проект межевания территории		Стадия	Лист	Листов
						Основная часть		ПМТ	3	8
Разработал				Ю.Р.Абзалетдинов	12.07.2021	Чертеж межевания территории, с обозначением границ образуемых и изменяемых земельных участков на кадастровом плане территории Масштаб 1:2000		ООО "ТЕХНО-ПЛАН"		
Проверил				А.В.Урюпин	12.07.2021					

# Чертеж межевания территории



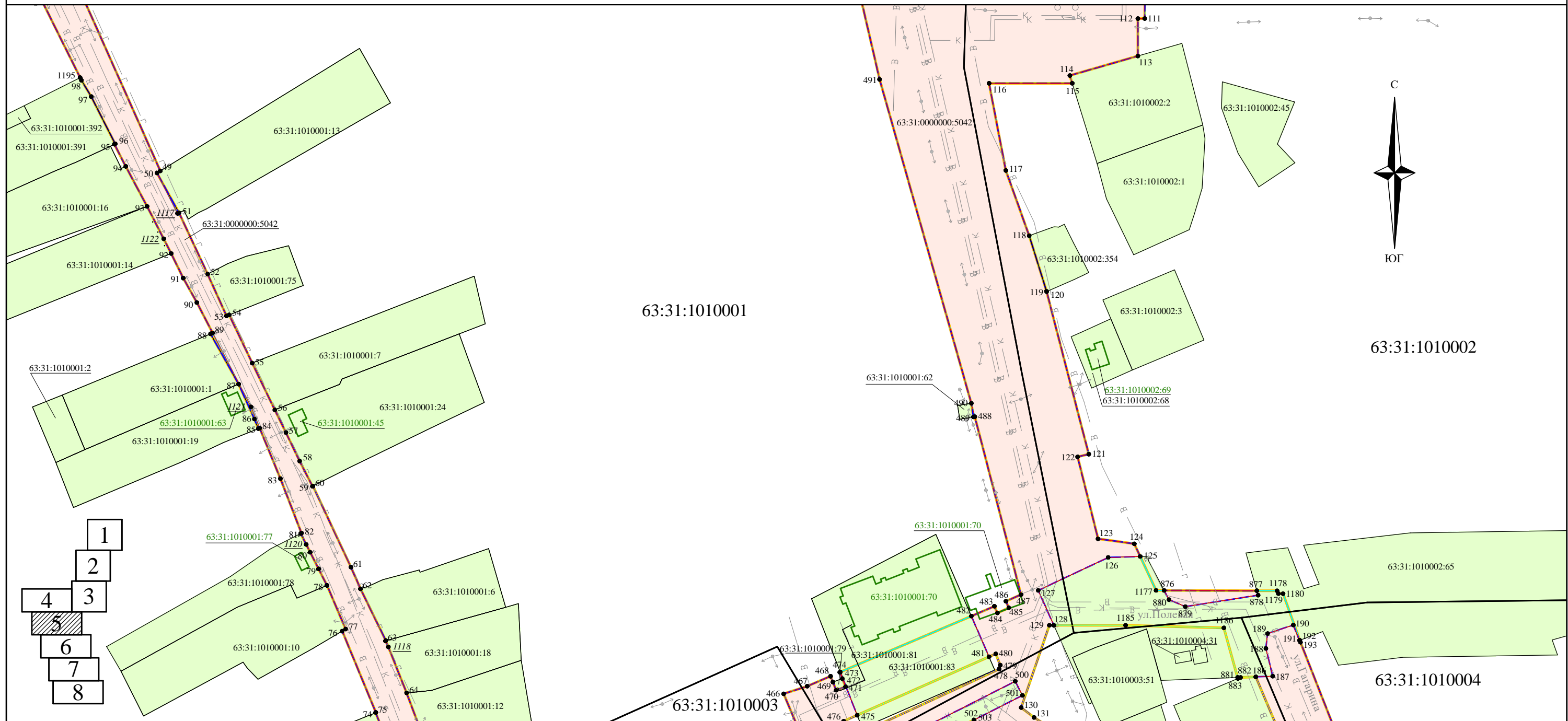
## Условные обозначения:

- Измененные границы зоны планируемого размещения линейного объекта
  - Сужествующие границы зоны планируемого размещения линейного объекта
  - Граница кадастрового квартала
  - Контур объекта капитального строительства согласно сведениям ЕГРН
  - Земельный участок согласно сведениям ЕГРН
  - Уточненные границы земельного участка с кадастровым номером 63:31:0000000:5042
  - Границы земельного участка с кадастровым номером 63:31:0000000:5042 согласно сведениям ЕГРН
  - 63:31:1010001:561 Кадастровый номер объекта капитального строительства
  - 63:31:1010001:15 Кадастровый номер земельного участка
  - 63:31:1010001 Кадастровый номер кадастрового квартала
  - 1 • Характерная точка границ земельного участка и границ зоны планируемого размещения линейного объекта
  - 14 • Прекращающая существование характерная точка границ
- Трасса кабеля связи
  - Трасса теплопровода
  - Трасса водопровода
  - Трасса канализации
  - Трасса газопровода
  - Линия электропередач

Администрация сельского поселения Светлодольск муниципального района Сергиевский Самарской области						Изменения в проект планировки территории и проект межевания территории объекта: «Строительство сетей водоснабжения и водоотведения пос. Светлодольск муниципального района Сергиевский Самарской области» в границах сельского поселения Светлодольск муниципального района Сергиевский Самарской области»					
Изм	Кол.уч	Лист	№ док	Подпись	Дата	Проект межевания территории			Стадия	Лист	Листов
						Основная часть			ПМТ	4	8
Разработал				Ю.Р.Абзалетдинов	12.07.2021	Чертеж межевания территории, с обозначением границ образуемых и изменяемых земельных участков на кадастровом плане территории Масштаб 1:2000			ООО "ТЕХНО-ПЛАН"		
Проверил				А.В.Урюпин	12.07.2021						



# Чертеж межевания территории



## Условные обозначения:

- |                          |   |  |                      |
|--------------------------|---|--|----------------------|
|                          | Измененные границы зоны планируемого размещения линейного объекта                                   |  | Трасса кабеля связи  |
|                          | Сужающиеся границы зоны планируемого размещения линейного объекта                                   |  | Трасса теплопровода  |
|                          | Граница кадастрового квартала   |  | Трасса водопровода   |
|                          | Контур объекта капитального строительства согласно сведениям ЕГРН                                   |  | Трасса канализации   |
|                          | Земельный участок согласно сведениям ЕГРН   |  | Трасса газопровода   |
|                          | Уточненные границы земельного участка с кадастровым номером 63:31:0000000:5042                      |  | Линия электропередач |
|                          | Границы земельного участка с кадастровым номером 63:31:0000000:5042 согласно сведениям ЕГРН         |  |                      |
| <b>63:31:1010001:561</b> | Кадастровый номер объекта капитального строительства  |  |                      |
| <b>63:31:1010001:15</b>  | Кадастровый номер земельного участка  |  |                      |
| <b>63:31:1010001</b>     | Кадастровый номер кадастрового квартала   |  |                      |
| <b>1 •</b>               | Характерная точка границ земельного участка и границ зоны планируемого размещения линейного объекта |  |                      |
| <b>14 •</b>              | Прекращающая существование характерная точка границ   |  |                      |

Администрация сельского поселения Светлодольск муниципального района Сергиевский Самарской области						Изменения в проект планировки территории и проект межевания территории объекта: «Строительство сетей водоснабжения и водоотведения пос. Светлодольск муниципального района Сергиевский Самарской области» в границах сельского поселения Светлодольск муниципального района Сергиевский Самарской области»					
Изм	Кол.уч	Лист	№ док	Подпись	Дата	Проект межевания территории			Стадия	Лист	Листов
						Основная часть			ПМТ	5	8
Разработал				Ю.Р.Абзалетдинов	12.07.2021	Чертеж межевания территории, с обозначением границ образуемых и изменяемых земельных участков на кадастровом плане территории Масштаб 1:2000			ООО "ТЕХНО-ПЛАН"		
Проверил				А.В.Урюпин	12.07.2021						

# Чертеж межевания территории



## Условные обозначения:

- Измененные границы зоны планируемого размещения линейного объекта
- Существующие границы зоны планируемого размещения линейного объекта
- Граница кадастрового квартала
- Контур объекта капитального строительства согласно сведениям ЕГРН
- Земельный участок согласно сведениям ЕГРН
- Уточненные границы земельного участка с кадастровым номером 63:31:0000000:5042
- Границы земельного участка с кадастровым номером 63:31:0000000:5042 согласно сведениям ЕГРН
- 63:31:1010001:561 Кадастровый номер объекта капитального строительства
- 63:31:1010001:15 Кадастровый номер земельного участка
- 63:31:1010001 Кадастровый номер кадастрового квартала
- 1 • Характерная точка границ земельного участка и границ зоны планируемого размещения линейного объекта
- 14 • Прекращающая существование характерная точка границ

- Трасса кабеля связи
- Трасса теплопровода
- Трасса водопровода
- Трасса канализации
- Трасса газопровода
- Линия электропередач

Администрация сельского поселения Светлодольск муниципального района Сергиевский Самарской области						Изменения в проект планировки территории и проект межевания территории объекта: «Строительство сетей водоснабжения и водоотведения пос. Светлодольск муниципального района Сергиевский Самарской области» в границах сельского поселения Светлодольск муниципального района Сергиевский Самарской области»					
Изм	Кол.уч	Лист	№ док	Подпись	Дата	Проект межевания территории			Стадия	Лист	Листов
						Основная часть			ПМТ	6	8
Разработал				Ю.Р.Абзалетдинов	12.07.2021	Чертеж межевания территории, с обозначением границ образуемых и изменяемых земельных участков на кадастровом плане территории			ООО "ТЕХНО-ПЛАН"		
Проверил				А.В.Урюпин	12.07.2021	Масштаб 1:2000					



# Чертеж межевания территории



- 1
- 2
- 3
- 4
- 5
- 6
- 7
- 8

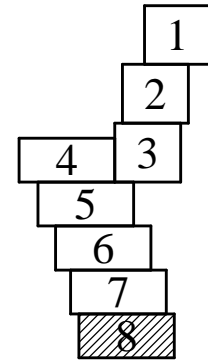
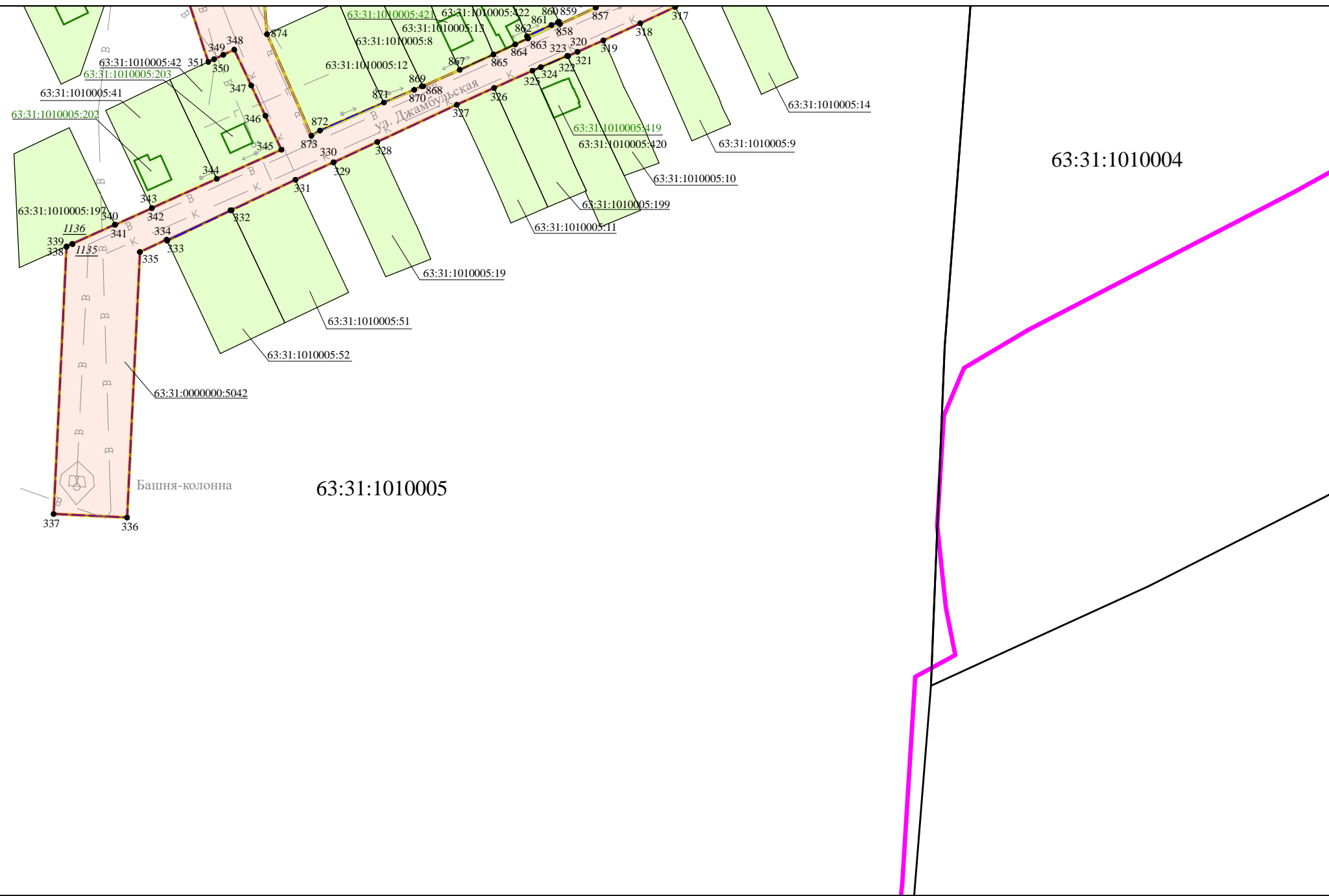
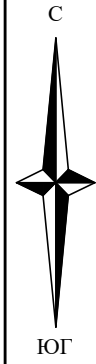
## Условные обозначения:

- Измененные границы зоны планируемого размещения линейного объекта
- Существующие границы зоны планируемого размещения линейного объекта
- Граница кадастрового квартала
- Контур объекта капитального строительства согласно сведениям ЕГРН
- Земельный участок согласно сведениям ЕГРН
- Уточненные границы земельного участка с кадастровым номером 63:31:0000000:5042
- Границы земельного участка с кадастровым номером 63:31:0000000:5042 согласно сведениям ЕГРН
- 63:31:1010001:561 Кадастровый номер объекта капитального строительства
- 63:31:1010001:15 Кадастровый номер земельного участка
- 63:31:1010001 Кадастровый номер кадастрового квартала
- 1 • Характерная точка границ земельного участка и границ зоны планируемого размещения линейного объекта
- 14 • Прекращающая существование характерная точка границ

- Трасса кабеля связи
- Трасса теплопровода
- Трасса водопровода
- Трасса канализации
- Трасса газопровода
- Линия электропередач

Администрация сельского поселения Светлодольск муниципального района Сергиевский Самарской области						Изменения в проект планировки территории и проект межевания территории объекта: «Строительство сетей водоснабжения и водоотведения пос. Светлодольск муниципального района Сергиевский Самарской области» в границах сельского поселения Светлодольск муниципального района Сергиевский Самарской области»					
Изм	Кол.уч	Лист	№ док	Подпись	Дата	Проект межевания территории			Стадия	Лист	Листов
						Основная часть			ПМТ	7	8
Разработал				Ю.Р.Абзалетдинов	12.07.2021	Чертеж межевания территории, с обозначением границ образуемых и изменяемых земельных участков на кадастровом плане территории			ООО "ТЕХНО-ПЛАН"		
Проверил				А.В.Урюпин	12.07.2021	Масштаб 1:2000					

# Чертеж межевания территории



**Условные обозначения:**

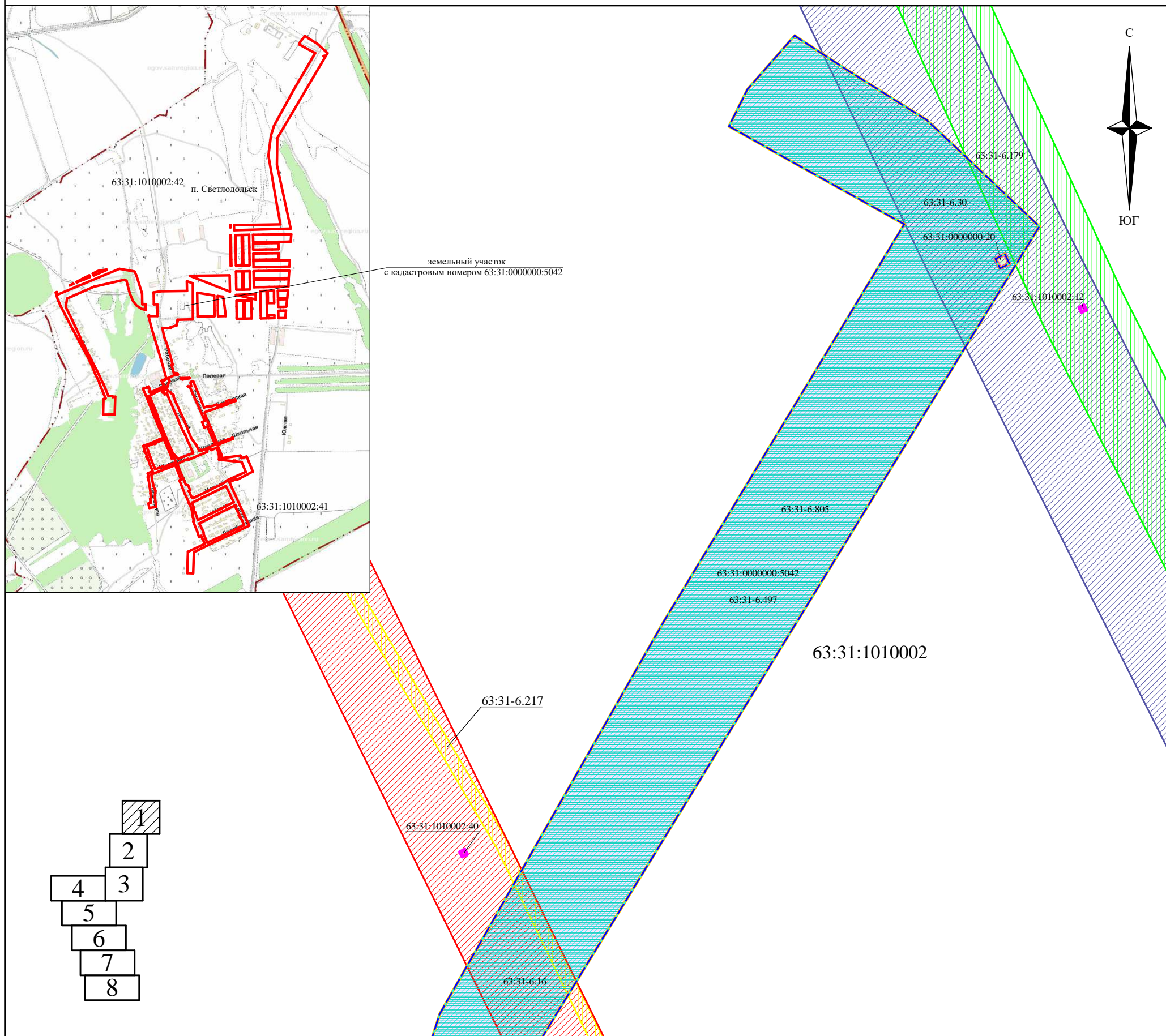
- Измененные границы зоны планируемого размещения линейного объекта
- Существующие границы зоны планируемого размещения линейного объекта
- Граница кадастрового квартала
- Контур объекта капитального строительства согласно сведениям ЕГРН
- Земельный участок согласно сведениям ЕГРН
- Уточненные границы земельного участка с кадастровым номером 63:31:0000000:5042
- Границы земельного участка с кадастровым номером 63:31:0000000:5042 согласно сведениям ЕГРН
- 63:31:1010001:561 Кадастровый номер объекта капитального строительства
- 63:31:1010001:15 Кадастровый номер земельного участка
- 63:31:1010001 Кадастровый номер кадастрового квартала
- 1 • Характерная точка границ земельного участка и границ зоны планируемого размещения линейного объекта
- 14 • Прекращающая существование характерная точка границ
- Трасса кабеля связи
- Трасса теплопровода
- Трасса водопровода
- Трасса канализации
- Трасса газопровода
- Линия электропередач

Администрация сельского поселения Светлодольск муниципального района Сергиевский Самарской области						Изменения в проект планировки территории и проект межевания территории объекта: «Строительство сетей водоснабжения и водоотведения пос. Светлодольск муниципального района Сергиевский Самарской области» в границах сельского поселения Светлодольск муниципального района Сергиевский Самарской области»					
Изм	Кол.уч	Лист	№ док	Подпись	Дата	Проект межевания территории			Стадия	Лист	Листов
						Основная часть			ПМТ	8	8
Разработал				Ю.Р.Абзалетдинов	12.07.2021	Чертеж межевания территории, с обозначением границ образуемых и изменяемых земельных участков на кадастровом плане территории			ООО "ТЕХНО-ПЛАН"		
Проверил				А.В.Урюпин	12.07.2021	Масштаб 1:2000					



## МАТЕРИАЛЫ ПО ОБОСНОВАНИЮ

**Чертеж границ существующих земельных участков, границ зон с особыми условиями использования территорий, местоположение существующих объектов капитального строительства, границ особо охраняемых природных территорий, границ территории объектов культурного наследия**

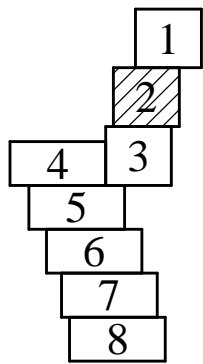
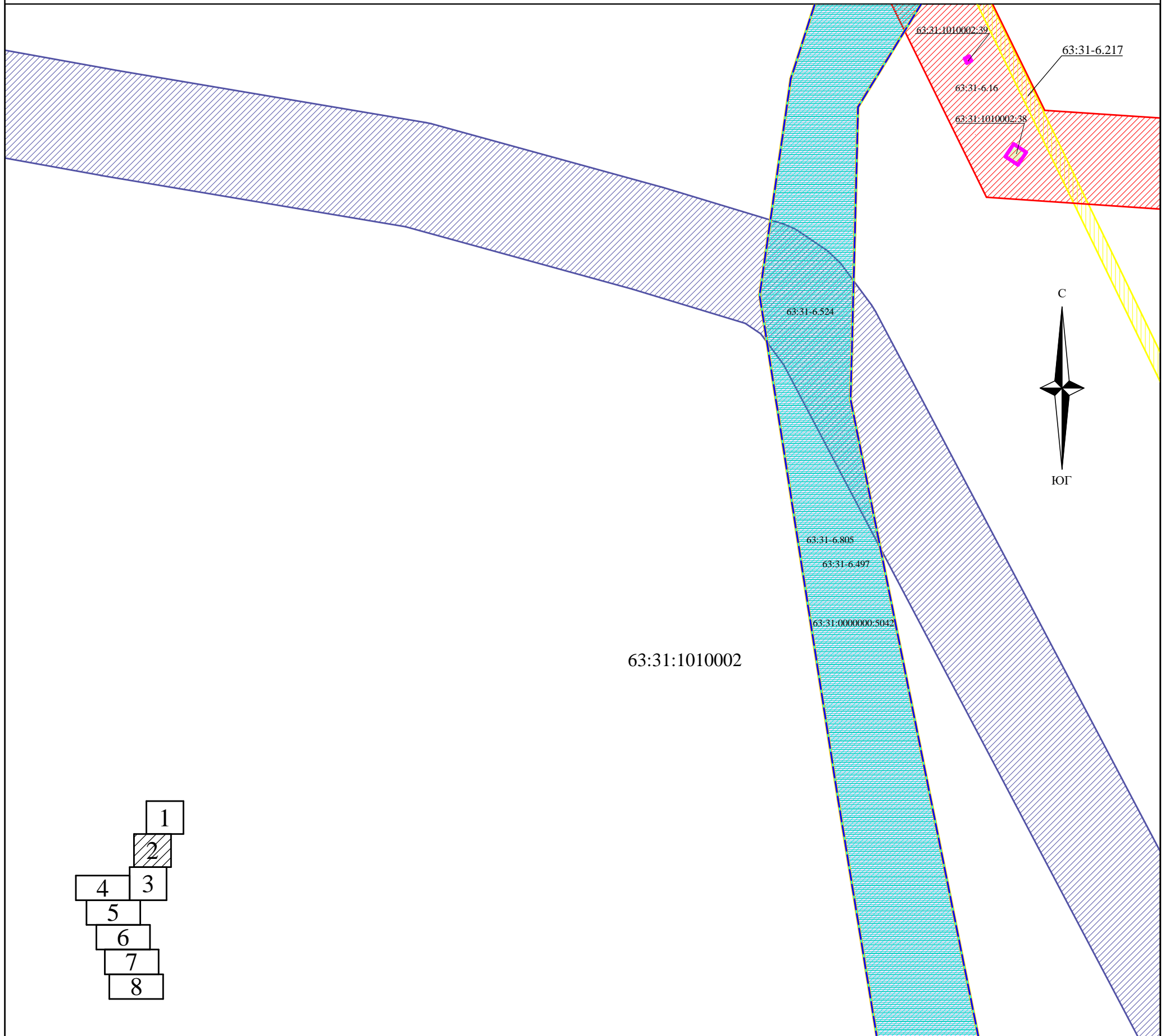


**Условные обозначения:**

- Измененные границы зоны планируемого размещения линейного объекта
- Существующие границы зоны планируемого размещения линейного объекта
- Граница кадастрового квартала
- Контур объекта капитального строительства согласно сведениям ЕГРН
- Земельный участок согласно сведениям ЕГРН
- Зона планируемого размещения линейного объекта
- Уточненные границы земельного участка с кадастровым номером 63:31:0000000:5042
- Границы земельного участка с кадастровым номером 63:31:0000000:5042 согласно сведениям ЕГРН
- 63:31:1010001:561 Кадастровый номер объекта капитального строительства
- 63:31:1010001:15 Кадастровый номер земельного участка
- 63:31:1010001 Кадастровый номер кадастрового квартала
- Зона с особыми условиями использования территории, реестровый (учетный) номер 63:31-6.497
- Зона с особыми условиями использования территории, реестровый (учетный) номер 63:31-6.179
- Зона с особыми условиями использования территории, реестровый (учетный) номер 63:31-6.30
- Зона с особыми условиями использования территории, реестровый (учетный) номер 63:31-6.217
- Зона с особыми условиями использования территории, реестровый (учетный) номер 63:31-6.16
- Зона с особыми условиями использования территории, реестровый (учетный) номер 63:31-6.805

Администрация сельского поселения Светлодольск муниципального района Сергиевский Самарской области						Изменения в проект планировки территории и проект межевания территории объекта: «Строительство сетей водоснабжения и водоотведения пос. Светлодольск муниципального района Сергиевский Самарской области» в границах сельского поселения Светлодольск муниципального района Сергиевский Самарской области»					
Изм	Кол.уч	Лист	№ док	Подпись	Дата	Проект межевания территории			Стадия	Лист	Листов
						Материалы по обоснованию			ПМТ	1	8
Разработал				Ю.Р.Абзалетдинов	12.07.2021	Чертеж границ существующих земельных участков, границ зон с особыми условиями использования территорий, местоположение существующих объектов капитального строительства, границ особо охраняемых природных территорий, границ территории объектов культурного наследия Масштаб 1:2000					
Проверил				А.В.Урюпин	12.07.2021						

**Чертеж границ существующих земельных участков, границ зон с особыми условиями использования территорий, местоположение существующих объектов капитального строительства, границ особо охраняемых природных территорий, границ территории объектов культурного наследия**



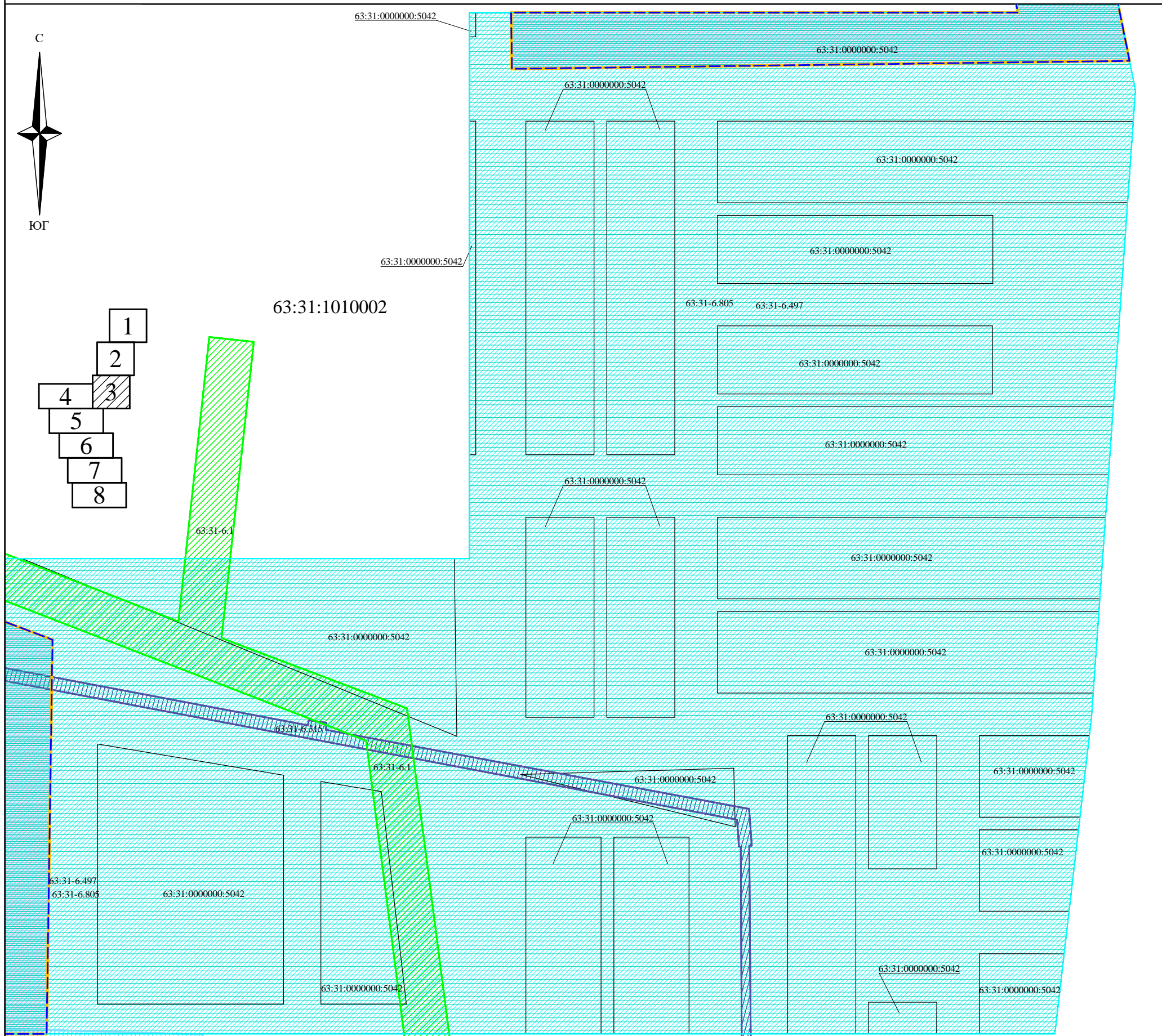
**Условные обозначения:**

- Измененные границы зоны планируемого размещения линейного объекта
- Существующие границы зоны планируемого размещения линейного объекта
- Граница кадастрового квартала
- Контур объекта капитального строительства согласно сведениям ЕГРН
- Земельный участок согласно сведениям ЕГРН
- Зона планируемого размещения линейного объекта
- Уточненные границы земельного участка с кадастровым номером 63:31:0000000:5042
- Границы земельного участка с кадастровым номером 63:31:0000000:5042 согласно сведениям ЕГРН
- 63:31:1010001:561 Кадастровый номер объекта капитального строительства
- 63:31:1010001:15 Кадастровый номер земельного участка
- 63:31:1010001 Кадастровый номер кадастрового квартала
- Зона с особыми условиями использования территории, реестровый (учетный) номер 63:31-6.497
- Зона с особыми условиями использования территории, реестровый (учетный) номер 63:31-6.179
- Зона с особыми условиями использования территории, реестровый (учетный) номер 63:31-6.30
- Зона с особыми условиями использования территории, реестровый (учетный) номер 63:31-6.217
- Зона с особыми условиями использования территории, реестровый (учетный) номер 63:31-6.16
- Зона с особыми условиями использования территории, реестровый (учетный) номер 63:31-6.805

Администрация сельского поселения Светлодольск муниципального района Сергиевский Самарской области						Изменения в проект планировки территории и проект межевания территории объекта: «Строительство сетей водоснабжения и водоотведения пос. Светлодольск муниципального района Сергиевский Самарской области» в границах сельского поселения Светлодольск муниципального района Сергиевский Самарской области»				
Изм	Кол.уч	Лист	№ док	Подпись	Дата	Проект межевания территории		Стадия	Лист	Листов
						Материалы по обоснованию		ПМТ	2	8
Разработал				Ю.Р.Абзалетдинов	12.07.2021	ООО "ТЕХНО-ПЛАН"				
Проверил				А.В.Урюпин	12.07.2021					
Чертеж границ существующих земельных участков, границ зон с особыми условиями использования территорий, местоположение существующих объектов капитального строительства, границ особо охраняемых природных территорий, границ территории объектов культурного наследия Масштаб 1:2000						ООО "ТЕХНО-ПЛАН"				



**Чертеж границ существующих земельных участков, границ зон с особыми условиями использования территорий, местоположение существующих объектов капитального строительства, границ особо охраняемых природных территорий, границ территории объектов культурного наследия**

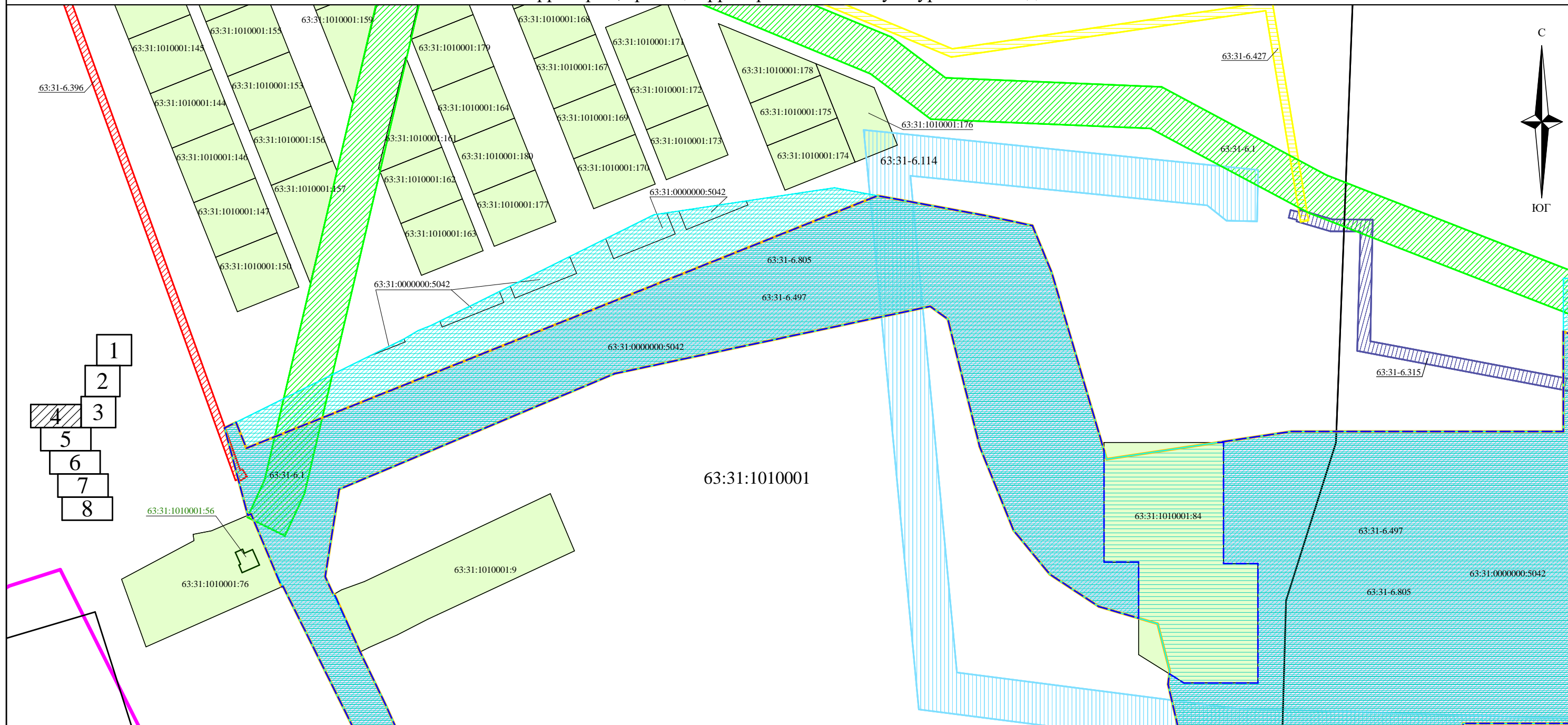


**Условные обозначения:**

- Измененные границы зоны планируемого размещения линейного объекта
- Существующие границы зоны планируемого размещения линейного объекта
- Граница кадастрового квартала
- Контур объекта капитального строительства согласно сведениям ЕГРН
- Земельный участок согласно сведениям ЕГРН
- Зона планируемого размещения линейного объекта
- Уточненные границы земельного участка с кадастровым номером 63:31:0000000:5042
- Границы земельного участка с кадастровым номером 63:31:0000000:5042 согласно сведениям ЕГРН
- 63:31:1010001:561 Кадастровый номер объекта капитального строительства
- 63:31:1010001:15 Кадастровый номер земельного участка
- 63:31:1010001 Кадастровый номер кадастрового квартала
- Зона с особыми условиями использования территории, реестровый (учетный) номер 63:31-6.497
- Зона с особыми условиями использования территории, реестровый (учетный) номер 63:31-6.179
- Зона с особыми условиями использования территории, реестровый (учетный) номер 63:31-6.30
- Зона с особыми условиями использования территории, реестровый (учетный) номер 63:31-6.217
- Зона с особыми условиями использования территории, реестровый (учетный) номер 63:31-6.16
- Зона с особыми условиями использования территории, реестровый (учетный) номер 63:31-6.805

Администрация сельского поселения Светлодольск муниципального района Сергиевский Самарской области						Изменения в проект планировки территории и проект межевания территории объекта: «Строительство сетей водоснабжения и водоотведения пос. Светлодольск муниципального района Сергиевский Самарской области» в границах сельского поселения Светлодольск муниципального района Сергиевский Самарской области»					
Изм	Кол.уч	Лист	№ док	Подпись	Дата	Проект межевания территории			Стадия	Лист	Листов
						Материалы по обоснованию			ПМТ	3	8
Разработал				Ю.Р.Абзалетдинов	12.07.2021	ООО "ТЕХНО-ПЛАН"					
Проверил				А.В.Урюпин	12.07.2021						
Чертеж границ существующих земельных участков, границ зон с особыми условиями использования территорий, местоположение существующих объектов капитального строительства, границ особо охраняемых природных территорий, границ территории объектов культурного наследия Масштаб 1:2000											

**Чертеж границ существующих земельных участков, границ зон с особыми условиями использования территорий, местоположение существующих объектов капитального строительства, границ особо охраняемых природных территорий, границ территории объектов культурного наследия**



- 1
- 2
- 3
- 4
- 5
- 6
- 7
- 8

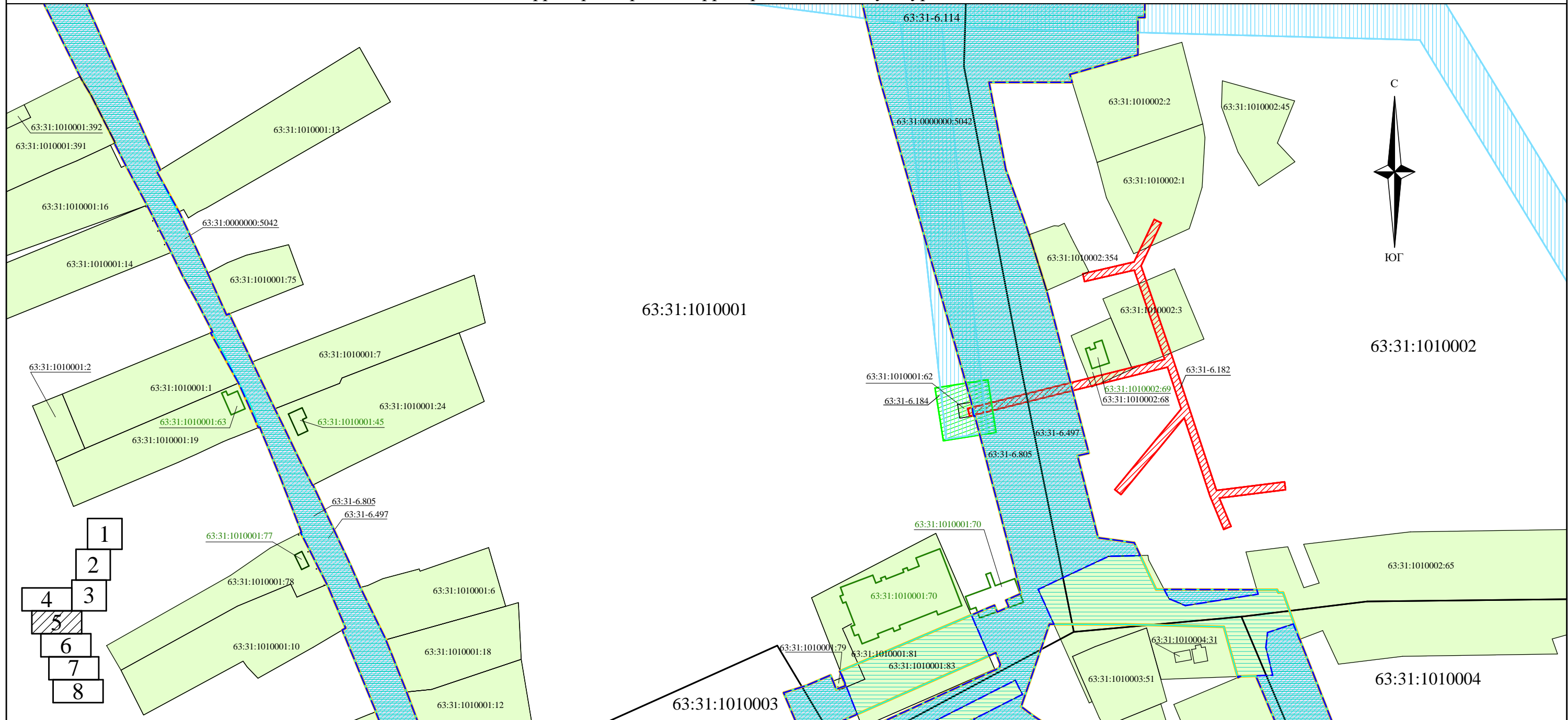
**Условные обозначения:**

- Измененные границы зоны планируемого размещения линейного объекта
- Существующие границы зоны планируемого размещения линейного объекта
- Граница кадастрового квартала
- Контур объекта капитального строительства согласно сведениям ЕГРН
- Земельный участок согласно сведениям ЕГРН
- Зона планируемого размещения линейного объекта
- Уточненные границы земельного участка с кадастровым номером 63:31:0000000:5042
- Границы земельного участка с кадастровым номером 63:31:0000000:5042 согласно сведениям ЕГРН
- 63:31:1010001:561 Кадастровый номер объекта капитального строительства
- 63:31:1010001:15 Кадастровый номер земельного участка
- 63:31:1010001:15 Кадастровый номер земельного участка
- Зона с особыми условиями использования территории, реестровый (учетный) номер 63:31-6.497
- Зона с особыми условиями использования территории, реестровый (учетный) номер 63:31-6.179
- Зона с особыми условиями использования территории, реестровый (учетный) номер 63:31-6.30
- Зона с особыми условиями использования территории, реестровый (учетный) номер 63:31-6.217
- Зона с особыми условиями использования территории, реестровый (учетный) номер 63:31-6.16
- Зона с особыми условиями использования территории, реестровый (учетный) номер 63:31-6.805

Администрация сельского поселения Светлодольск муниципального района Сергиевский Самарской области						Изменения в проект планировки территории и проект межевания территории объекта: «Строительство сетей водоснабжения и водоотведения пос. Светлодольск муниципального района Сергиевский Самарской области» в границах сельского поселения Светлодольск муниципального района Сергиевский Самарской области»				
Изм	Кол.уч	Лист	№ док	Подпись	Дата	Проект межевания территории		Стадия	Лист	Листов
						Материалы по обоснованию		ПМТ	4	8
Разработал	Ю.Р.Абзалетдинов				12.07.2021	Чертеж границ существующих земельных участков, границ зон с особыми условиями использования территорий, местоположение существующих объектов капитального строительства, границ особо охраняемых природных территорий, границ территории объектов культурного наследия Масштаб 1:2000				
Проверил	А.В.Урюпин				12.07.2021					ООО "ТЕХНО-ПЛАН"



**Чертеж границ существующих земельных участков, границ зон с особыми условиями использования территорий, местоположение существующих объектов капитального строительства, границ особо охраняемых природных территорий, границ территории объектов культурного наследия**



**Условные обозначения:**

- Измененные границы зоны планируемого размещения линейного объекта
- Существующие границы зоны планируемого размещения линейного объекта
- Граница кадастрового квартала
- Контур объекта капитального строительства согласно сведениям ЕГРН
- Земельный участок согласно сведениям ЕГРН
- Зона планируемого размещения линейного объекта
- Уточненные границы земельного участка с кадастровым номером 63:31:0000000:5042
- Границы земельного участка с кадастровым номером 63:31:0000000:5042 согласно сведениям ЕГРН
- Кадастровый номер объекта капитального строительства 63:31:1010001:561
- Кадастровый номер земельного участка 63:31:1010001:15
- Кадастровый номер кадастрового квартала 63:31:1010001
- Зона с особыми условиями использования территории, реестровый (учетный) номер 63:31-6.497
- Зона с особыми условиями использования территории, реестровый (учетный) номер 63:31-6.179
- Зона с особыми условиями использования территории, реестровый (учетный) номер 63:31-6.30
- Зона с особыми условиями использования территории, реестровый (учетный) номер 63:31-6.217
- Зона с особыми условиями использования территории, реестровый (учетный) номер 63:31-6.16
- Зона с особыми условиями использования территории, реестровый (учетный) номер 63:31-6.805

Администрация сельского поселения Светлодольск муниципального района Сергиевский Самарской области						Изменения в проект планировки территории и проект межевания территории объекта: «Строительство сетей водоснабжения и водоотведения пос. Светлодольск муниципального района Сергиевский Самарской области» в границах сельского поселения Светлодольск муниципального района Сергиевский Самарской области»				
Изм	Кол.уч	Лист	№ док	Подпись	Дата	Проект межевания территории		Стадия	Лист	Листов
						Материалы по обоснованию		ПМТ	5	8
Разработал				Ю.Р.Абзалетдинов	12.07.2021	Чертеж границ существующих земельных участков, границ зон с особыми условиями использования территорий, местоположение существующих объектов капитального строительства, границ особо охраняемых природных территорий, границ территории объектов культурного наследия Масштаб 1:2000		ООО "ТЕХНО-ПЛАН"		
Проверил				А.В.Урюпин	12.07.2021					

**Чертеж границ существующих земельных участков, границ зон с особыми условиями использования территорий, местоположение существующих объектов капитального строительства, границ особо охраняемых природных территорий, границ территории объектов культурного наследия**



**Условные обозначения:**

- Измененные границы зоны планируемого размещения линейного объекта
- Существующие границы зоны планируемого размещения линейного объекта
- Граница кадастрового квартала
- Контур объекта капитального строительства согласно сведениям ЕГРН
- Земельный участок согласно сведениям ЕГРН
- Зона планируемого размещения линейного объекта
- Уточненные границы земельного участка с кадастровым номером 63:31:0000000:5042
- Границы земельного участка с кадастровым номером 63:31:0000000:5042 согласно сведениям ЕГРН
- Кадастровый номер объекта капитального строительства
- Кадастровый номер земельного участка
- Кадастровый номер кадастрового квартала
- Зона с особыми условиями использования территории, реестровый (учетный) номер 63:31-6.497
- Зона с особыми условиями использования территории, реестровый (учетный) номер 63:31-6.179
- Зона с особыми условиями использования территории, реестровый (учетный) номер 63:31-6.30
- Зона с особыми условиями использования территории, реестровый (учетный) номер 63:31-6.217
- Зона с особыми условиями использования территории, реестровый (учетный) номер 63:31-6.16
- Зона с особыми условиями использования территории, реестровый (учетный) номер 63:31-6.805

Администрация сельского поселения Светлодольск муниципального района Сергиевский Самарской области						Изменения в проект планировки территории и проект межевания территории объекта: «Строительство сетей водоснабжения и водоотведения пос. Светлодольск муниципального района Сергиевский Самарской области» в границах сельского поселения Светлодольск муниципального района Сергиевский Самарской области»				
Изм	Кол.уч	Лист	№ док	Подпись	Дата	Проект межевания территории		Стадия	Лист	Листов
						Материалы по обоснованию		ПМТ	6	8
Разработал				Ю.Р.Абзалетдинов	12.07.2021	Чертеж границ существующих земельных участков, границ зон с особыми условиями использования территорий, местоположение существующих объектов капитального строительства, границ особо охраняемых природных территорий, границ территории объектов культурного наследия Масштаб 1:2000		ООО "ТЕХНО-ПЛАН"		
Проверил				А.В.Урюпин	12.07.2021					



**Чертеж границ существующих земельных участков, границ зон с особыми условиями использования территорий, местоположение существующих объектов капитального строительства, границ особо охраняемых природных территорий, границ территории объектов культурного наследия**



- 1
- 2
- 3
- 4
- 5
- 6
- 7
- 8

**Условные обозначения:**

- Измененные границы зоны планируемого размещения линейного объекта
- Существующие границы зоны планируемого размещения линейного объекта
- Граница кадастрового квартала
- Контур объекта капитального строительства согласно сведениям ЕГРН
- Земельный участок согласно сведениям ЕГРН
- Зона планируемого размещения линейного объекта
- Уточненные границы земельного участка с кадастровым номером 63:31:0000000:5042
- Границы земельного участка с кадастровым номером 63:31:0000000:5042 согласно сведениям ЕГРН
- Кадастровый номер объекта капитального строительства 63:31:1010001:561
- Кадастровый номер земельного участка 63:31:1010001:15
- Кадастровый номер кадастрового квартала 63:31:1010001
- Зона с особыми условиями использования территории, реестровый (учетный) номер 63:31-6.497
- Зона с особыми условиями использования территории, реестровый (учетный) номер 63:31-6.179
- Зона с особыми условиями использования территории, реестровый (учетный) номер 63:31-6.30
- Зона с особыми условиями использования территории, реестровый (учетный) номер 63:31-6.217
- Зона с особыми условиями использования территории, реестровый (учетный) номер 63:31-6.16
- Зона с особыми условиями использования территории, реестровый (учетный) номер 63:31-6.805

Администрация сельского поселения Светлодольск муниципального района Сергиевский Самарской области						Изменения в проект планировки территории и проект межевания территории объекта: «Строительство сетей водоснабжения и водоотведения пос. Светлодольск муниципального района Сергиевский Самарской области» в границах сельского поселения Светлодольск муниципального района Сергиевский Самарской области»				
Изм	Кол.уч	Лист	№ док	Подпись	Дата	Проект межевания территории		Стадия	Лист	Листов
						Материалы по обоснованию		ПМТ	7	8
Разработал	Ю.Р.Абзалетдинов				12.07.2021	Чертеж границ существующих земельных участков, границ зон с особыми условиями использования территорий, местоположение существующих объектов капитального строительства, границ особо охраняемых природных территорий, границ территории объектов культурного наследия Масштаб 1:2000				
Проверил	А.В.Урюпин				12.07.2021					ООО "ТЕХНО-ПЛАН"





## Исходные данные

№ п/п	Наименование документа	Реквизиты документа
1	Выписка из Единого государственного реестра недвижимости об объекте недвижимости – земельном участке с кадастровым номером 63:31:0000000:5042	№ 99/2021/403734629, ФГИС ЕГРН, 09.07.2021
2	Кадастровый план территории кадастрового квартала с уникальным учётным номером 63:31:1010001	№ КУВИ-999/2021-518285, филиал Федерального государственного бюджетного учреждения «Федеральная кадастровая палата Федеральной службы государственной регистрации, кадастра и картографии» по Самарской области, 09.07.2021
3	Кадастровый план территории кадастрового квартала с уникальным учётным номером 63:31:1010002	№ КУВИ-999/2021-518286, филиал Федерального государственного бюджетного учреждения «Федеральная кадастровая палата Федеральной службы государственной регистрации, кадастра и картографии» по Самарской области, 09.07.2021
4	Кадастровый план территории кадастрового квартала 63:31:1010003	№ КУВИ-999/2021-518287, филиал Федерального государственного бюджетного учреждения «Федеральная кадастровая палата Федеральной службы государственной регистрации, кадастра и картографии» по Самарской области, 09.07.2021
5	Кадастровый план территории кадастрового квартала 63:31:1010004	№ КУВИ-999/2021-518288, филиал Федерального государственного бюджетного учреждения

		«Федеральная кадастровая палата Федеральной службы государственной регистрации, кадастра и картографии» по Самарской области, 09.07.2021
	Проект планировки территории и проект межевания территории объекта: «Строительство сетей водоснабжения и водоотведения пос. Светлодольск муниципального района Сергиевский Самарской области» в границах сельского поселения Светлодольск муниципального района Сергиевский Самарской области»	№ 52, Администрация сельского поселения Светлодольск муниципального района Сергиевский Самарской области, 04.12.2019
	Постановление «О подготовке изменений, вносимых в проект планировки территории и проект межевания территории объекта: «Строительство сетей водоснабжения и водоотведения пос. Светлодольск муниципального района Сергиевский Самарской области» в границах сельского поселения Светлодольск муниципального района Сергиевский Самарской области»	№ 28, Администрация сельского поселения Светлодольск муниципального района Сергиевский Самарской области, 07.07.2021
	Проект планировки территории и проект межевания территории объекта: «Малоэтажная застройка пос. Светлодольск муниципального района Сергиевский Самарской области – 1 очередь» в границах сельского поселения Светлодольск муниципального района Сергиевский Самарской области»	№ 48а, Администрация сельского поселения Светлодольск муниципального района Сергиевский Самарской области, 25.10.2019
	Карта градостроительного зонирования сельского поселения Светлодольск муниципального района Сергиевский Самарской области	ГУП Самарской области институт «ТеррНИИгражданпроект», 2013 г., М 1:10000
	Карат планируемого размещения объектов инженерной инфраструктуры местного значения сельского поселения Светлодольск муниципального района Сергиевский Самарской области	ГУП Самарской области институт «ТеррНИИгражданпроект», 2011 г., М 1:5000

## Список использованных нормативных правовых актов

1. Земельный кодекс Российской Федерации;
2. Градостроительный кодекс Российской Федерации;
3. Гражданский кодекс Российской Федерации;
4. Федеральный закон от 25.10.2001 № 137-ФЗ «О введении в действие Земельного кодекса Российской Федерации»;
5. Федеральный закон от 13.07.2015 № 218-ФЗ «О государственной регистрации недвижимости»;
6. Постановление Правительства Российской Федерации от 12.05.2017 № 564 «Об утверждении Положения о составе и содержании документации по планировке территории, предусматривающей размещение одного или нескольких линейных объектов»;
7. СП 42.13330.2016. «Свод правил. Градостроительство. Планировка и застройка городских и сельских поселений. Актуализированная редакция СНиП 2.07.01-89\*», утверждённых приказом Минстроя России от 30.12.2016 № 1034/пр;
8. Правила землепользования и застройки сельского поселения Светлодольск муниципального района Сергиевский Самарской области, утверждённые решением собрания представителей сельского поселения Светлодольск муниципального района Сергиевский Самарской области от 27.12.2013 № 29 (в редакции решения собрания представителей сельского поселения Светлодольск муниципального района Сергиевский Самарской области от 10.08.2018 № 20).